

FOLDOUT MAP

TOURIST ROUTES AND GASTRONOMIC ROUTES

REPRESENTATIVE CULTURES

QUALITY SEAL AND SUSTAINABILITY SEAL

LOS LAGOS

Guide & Magazine




Illustration of Marisa Polenta



SERNATUR
Región de Los Lagos



Sumario

04-25



20 Rutas turísticas
Descubre la Región de Los Lagos

26-37



Rutas Gastronómicas
La buena mesa sureña

38-43



Culturas representativas
El gran puzzle de nuestra identidad

44-47



7 destinos imperdibles
Patagonia Verde

48-51



7 Destinos top de la pesca recreativa
Paraíso del fly fishing

52-53



Guía de volcanes
La región de los Volcanes

Además

54-55 Sellos de Sustentabilidad y Calidad



Contacto

Dirección Regional: Avda. X Región 480, piso 2 Edificio Anexo Intendencia, Puerto Montt / Teléfono: +56 65 2259615 / Fax: +56 65 2254580 / E-Mail: info loslagos@sernatur.cl / Web: <http://loslagosestuyo.cl/>
Oficina Osorno: O'Higgins 667, Edificio Gobernación, Osorno / Teléfono: +56 64 2234104 - 64 2237575
Fax: +56 64 2234104 / E-mail: infoosorno@sernatur.cl. **Oficina Chaitén:** Diego Portales s/n Esquina Pedro Aguirre Cerda, Teléfono: +56 65 2731082 / **Oficina Chiloé:** Libertad N° 665, Ancud / Teléfono: +56 65 2622665 / Fax: 65 2622665 / E-mail: infochiloe@sernatur.cl
Revista elaborada por Vientosur Ltda. / Diseño e ilustración: **Marisa Polenta** / Textos y contenido: **Humberto Merino** / Mapa: **Paulo Mancilla** / Impresa por **Trama Impresores** en Junio de 2016



Decálogos para la conciencia turística



1. Planifique el viaje, informándose sobre el lugar que visitará.
2. Sea cordial y respetuoso con la comunidad local.
3. Acate todo tipo de orden establecido por el destino anfitrión.
4. Demuestre interés por conocer los valores artísticos, históricos y turísticos de los lugares que visita.
5. Cuide el patrimonio natural y cultural.
6. Evite la discriminación cultural, e indague sobre la visión que tienen las personas del lugar, sin cuestionarlas.
7. En su visita a cualquier entorno natural, tenga la mejor disposición de cuidado y conservación del medio ambiente.
8. Tenga presente que el turismo es una forma de intercambio de experiencias.
9. Cuide su integridad física, prevenga situaciones peligrosas para que su viaje no se transforme en una mala experiencia.
10. Mantenga un comportamiento acorde con el descanso de otros turistas.
11. Cuide el silencio para el descanso necesario.
12. Respete la cultura nacional y local.



1. Conozca y valore los atractivos turísticos de su región.
2. Enseñe a sus hijos a respetar y amar su entorno.
3. Atienda cordialmente al turista procurando siempre sonreír.
4. Cobre siempre el precio justo por el servicio o producto ofrecido.
5. Cuide el aseo de su ciudad, del entorno natural, de las rutas y del patrimonio.
6. Transmita las costumbres y tradiciones hacia las nuevas generaciones.
7. Sea puntual y correcto con los compromisos adquiridos con turistas.
8. Recuerde que la honestidad y calidad en el servicio son los atributos altamente valorados por los visitantes.
9. Infórmese para informar, sea franco y respetuoso en las respuestas que otorgue a quienes nos visitan.
10. Procure que la promoción de sus productos o servicios sea consecuente con lo ofertado.
11. Cree un clima y ambiente cálido de acogida.
12. Respete horarios y precios ofrecidos.
13. Responda preguntas con precisión y claridad.
14. Promueva una conciencia ecológica.



20 Rutas turísticas de la Región de Los Lagos

Descubre la Región de Los Lagos

La experiencia te acompañará para toda la vida

Te invitamos a descubrir la Región de Los Lagos a través de una propuesta de 20 rutas turísticas, ordenadas de norte a sur.

Los Lagos es una de las regiones con mayor patrimonio natural y cultural del país, gracias al legado de los pueblos originarios e inmigrantes europeos; a sus innumerables lagos, ríos y fiordos, coronados por volcanes y habitado por una rica biodiversidad de

flora y fauna presentes en las áreas silvestres protegidas; a sus extraordinarios yacimientos arqueológicos, además de sus encantadores y pintorescos pueblos que representan la esencia del sur mágico.

Desde estas páginas te brindamos la oportunidad de realizar un viaje por destinos únicos y sorprendentes. La experiencia te acompañará para toda la vida. Los Lagos es tuyo.





Provincia de Osorno



Si lo tuyo es la naturaleza y la cultura, el circuito Osorno — Puyehue — San Juan de la Costa ofrece expediciones únicas y sorprendentes desde la cordillera al mar. Puedes practicar deportes de montaña y nieve en volcanes, disfrutar de un sanador baño termal, caminar por bosques milenarios, visitar atractivos museos y conocer la vida y la cultura de comunidades indígenas ancestrales. Las playas y balnearios de la costa de Osorno son las mejores de la región.

Parque Chuyaca - Osorno

01.

| La ciudad parque

Osorno

Estadía mínima: un día.

Fundada en 1558 por el gobernador español García Hurtado de Mendoza, en Osorno se vive de la ganadería y la agricultura.

Para repasar su historia es recomendable visitar el renovado **Museo Histórico Municipal**, que abarca exposiciones sobre la cultura mapuche, los orígenes de la ciudad y la colonización alemana.

Osorno apunta a ser identificada como una “Ciudad Parque”. El más destacable es el **Parque Chuyaca**, ubicado a orillas del río Damas en la entrada principal a la ciudad, en cuyo interior se ubica el Parque Pleistocénico, que posee esculturas de animales prehistóricos que recrean los hallazgos de restos fósiles con una data de 12 500 años encontrados por arqueólogos en el sector de Pilauco Alto (www.gonfoterio.cl). El área cuenta con piscinas al aire libre para 800 bañistas y zonas de juegos. En verano se realizan actividades y ferias al aire libre.

Otros lugares de interés que te recomendamos visitar son el **Fuerte Reina Luisa**, el cual dispone de una sala de exposiciones con maquetas en miniatura y figuras de personajes históricos a tamaño real; la Plaza de Armas, donde se ubica la escultura del monumento al Toro y su gran pileta de chorros de aguas iluminadas; el **Pueblito**

artesanal de calle Mackenna; el renovado **Mercado municipal**; el Casino, emplazado en un atractivo paseo peatonal de estilo bávaro que ofrece una amplia variedad de restaurantes y cafeterías. Osorno también se caracteriza por ser una ciudad de compras, las calles Ramírez y Mackenna concentran las mejores tiendas y ofertas, además del barrio Lynch que posee un toque más tradicional.

Dentro de su patrimonio arquitectónico destaca la antigua estación de trenes, donde se actualmente se ubica el Museo Interactivo, la Catedral San Mateo, la Iglesia San Francisco y las seis pintorescas casas típicas de madera del siglo XIX que han sido declaradas Monumento Nacional, ubicadas en el centro de la ciudad, principalmente en calles Mackenna y Cochrane.

Los eventos más destacables son el **Festival de la Leche y la Carne**, la feria ganadera **SagoFisur** y el **Festival del Folclor Campesino**. A ello, se suman las actividades de Fiestas Patrias, entre otros eventos gastronómicos.

La ciudad también sirve como nexo a importantes lugares turísticos de la provincia, tales como: la zona lacustre de Puyehue, Rupanco y Llanquihue; San Juan de la Costa, y hacia el norte, la provincia de Lago Ranco y la Región de Los Ríos.

02.

| Turismo con historia

Puyehue - Antillanca

Estadía mínima: dos días.

Ubicado a poco más de 80 km de Osorno por la ruta internacional 215, el **Parque Nacional Puyehue** es una de las áreas protegidas del Estado que más visitantes recibe durante el año. Esto, debido a la excelente conectividad vial hacia la zona y a su gran variedad de atractivos turísticos.

Es un lugar perfecto para quienes aman el turismo aventura y las actividades junto a la naturaleza. Entre estos está el sector de **Anticura** (4km de la aduana Cardenal Samoré), el que destaca por sus senderos que te conectarán con distintos saltos: **Los Saltos del Indio, de Repucura, de la Princesa, los Novios**, y el **Mirador del Puma**. El lugar está flanqueado por el imponente volcán Puyehue, el cordón Caulle y el valle del río Gol-Gol. Aquí se pueden realizar expediciones guiadas al Cordón Caulle, el que te permitirá ver el estado actual de su reciente erupción, junto a espectaculares panorámicas a los volcanes Casablanca, Puntagudo, Osorno y el monte Tronador. La duración de la expedición es de dos días.

A una distancia de 18 km de Anticura, por la ruta internacional 215, están las tradicionales **Termas de Puyehue** (www.puyehue.cl) considerado el primer hotel "all inclusive" cinco estrellas de Chile. Es un clásico, inaugurado en 1947, que hoy se alza imponente con una gran variedad de servicios, gastronomía, piscinas termales y expediciones para sus huéspedes.



Termas de Puyehue

Muy cerca del hotel, a tan sólo 4 km de ruta asfaltada, están las **Termas de Aguas Calientes** (www.termasaguascalientes.cl), un complejo construido a orillas del río Chanleufú, que cuenta con hostería, quinchos, 26 cabañas, 2 zonas de camping y un Centro de Información donde se entregan datos sobre la flora y la fauna del lugar. En verano podrás realizar actividades como pesca deportiva, deportes náuticos, caminatas y pic-nic, y en invierno puedes practicar esquí en el **Centro de Esquí y Montaña Antillanca**, ubicado a menos de 20 km de distancia. Ubicado en los faldeos del volcán Casablanca, este centro de esquí posee cuatro andariveles de arrastre y una telesilla. La temporada se extiende desde mediados de junio hasta mediados de octubre.

Salto La Princesa en el Parque Nacional Puyehue



03.

| En busca del Punttiagudo

Entre Lagos - Lago Rupanco

Estadía mínimo: dos días.

El lago Rupanco se encuentra a 112 km de Osorno y puedes acceder desde el norte por tres vías y por el sur por un camino junto a la ribera hacia su extremo oriente.

Por el norte te recomendamos tomar la ruta internacional 215 y a poco andar sorprender-te con el **Museo de Automóviles de Moncopulli**. Este museo es el primero de su clase en Chile y tiene una colección de más de 100 vehículos, destacando la mayor colección Studebaker fuera de los Estados Unidos.

En la localidad de Entrelagos (www.puyehuechile.cl), tiene una amplia variedad de alojamientos, restaurantes, comercio y actividades recreativas como el colorido carnaval de invierno **"Puihua Cultural"** (julio) y el Festival Internacional **"La Voz de la Música Mexicana"** (febrero), el **"Puyehue se Ilumina"** (febrero), entre otras.

Para llegar al lago Rupanco debes conducir desde la localidad de Entrelagos hasta el cruce Futacuín (km 65), y desde ahí desviarte por un camino rural hacia la **comunidad mapuche-huilliche de Santa Elvira**, lugar donde puedes realizar expediciones a caballo o de trekking hacia los cerros Pantoja y Sarnoso,

las termas naturales de Rupanco (debes hacer una excavación para bañarte) o los saltos de El Calzoncillo. El recorrido te permitirá observar diversas panorámicas hacia los lagos Rupanco, Puyehue, el volcán Osorno y el Cerro Punttiagudo.

Por el sur puedes acceder por la ruta U51 hasta la localidad de Cancura y desde ahí continuar el camino de ripio hasta el cruce con la ruta U91 que te conectará con la ex Hacienda Rupanco y las localidades de Piedras Negras, El Islote, Puerto Rico y Puerto Poncho.

Para acceder al volcán Punttiagudo existen dos rutas; la primera comienza en el Valle de Punttiagudo y la segunda en el Club Pesca y Caza Lago Rupanco. Cualquier expedición al volcán requiere conocimientos de montañismo; por lo tanto, no son apropiadas para todo público. El Punttiagudo es una montaña técnicamente de difícil ascenso. Cuenta con una larga aproximación, en las que se deben cruzar densos bosques, luego, la roca descompuesta dificulta la colocación de cualquier tipo de seguro, por tanto, se hace un llamado a la precaución. Es mejor disfrutar de este bello cerro contemplando su flora y fauna.

Volcán Punttiagudo / Museo del Automóvil de Moncopulli / Salto el Calzoncillo





Bahía Cóndor, Mapu Lahual

04.

| Playa y cultura ancestral

Costa de Osorno - Mapu Lahual

Estadía mínima: solo a la costa: un día; a Mapu Lahual: cuatro días.

La ruta de Osorno a la Costa te conectará con recorrido tan fascinante como única. Desde Osorno, tomas la ruta al mar U40 (en auto o buses que salen desde Rahue en Osorno) y a poco andar comprobarás su alta ruralidad y esencia indígena. Antes de llegar a Puaucho, capital comunal, (www.sanjuandelacosta.cl) en el km 32, puedes visitar el cementerio huilliche de la **Misión de San Juan de la Costa**.

Al llegar al mar encontrarás una gran diversidad de caletas y balnearios, los que puedes contemplar desde las alturas a través de hermosos miradores. Los balnearios más conocidos son **Pucatrihue, Maicolpué y Bahía Mansa**. Esta última es además una pintoresca caleta de pescadores. En Pucatrihue se localiza la piedra Huenteyao, un santuario para ceremonias religiosas del pueblo huilliche. En Maicolpué, hay dos playas muy concurridas y un pequeño comercio que incluye una austera oferta de restaurantes y alojamientos en camping, cabañas y casas de veraneo.

Mapu Lahual ("Tierra de Alerces" en lengua originaria) es un territorio lafkenche, en donde siete comunidades huilliche integran hoy una Red de **Parques Comunitarios Indígenas**.

Conocer este lugar no solo será una aventura, sino una valiosa experiencia personal que te acompañará por mucho tiempo.

En este territorio de aproximadamente 50 km no hay caminos. Solo un sendero, que se inicia en la localidad de Maicolpué, que tiene tres tramos (Hueyelhue, Caleta Cóndor, Manquemapu) de mediana dificultad. Si los haces todos te puede tomar hasta tres días de caminata. Lo recomendable es que lo hagas con un guía y sin lluvia. La ruta se caracteriza por la presencia de densos bosques del tipo siempreverde, alerzales, pequeños mamíferos, aves, playas solitarias de arena blanca, ríos de aguas transparentes y pequeñas comunidades indígenas asentadas en los valles de los ríos Hueyelhue, Cholhuaco y Manquemapu.

Si no quieres caminar tanto, una alternativa es arrendar una embarcación en Bahía Mansa y navegar mar adentro por dos horas hasta las comunidades de Hueyelhue o Caleta Cóndor, las que a pesar de carecer de servicios como luz, alcantarillado y teléfono, están organizadas y entregan prestaciones turísticas como alojamiento, comida, camping, botes, lanchas, radio y guías.



Cuenca del lago Llanquihue



Puerto Varas

05.

| La capital del turismo

Puerto Varas

Estadía mínima: dos días.

Fundada a mediados del siglo XIX por colonos alemanes y suizos que llegaron a poblar el sur de Chile, **Puerto Varas** (www.ptovaras.cl) se ha destacado históricamente por su relación con el turismo. También conocida como "la ciudad de las rosas", para conocerla bien, lo mejor es caminarla, de punta a punta, recorriendo sus casas, de inconfundible arquitectura germana, sus modernos barrios residenciales con bellos jardines y visitando la impresionante y colorida **Iglesia del Sagrado Corazón de Jesús**.

Pintoresca y equipada, Puerto Varas ofrece hoteles boutiques, lodges y acogedoras hosterías, además de un casino y una amplia oferta gastronómica, en la que destacan las cervezas artesanales, las carnes y la repostería alemana. Para comprar, hay que darse una vuelta por sus tiendas de artesanía, tejidos sureños, productos gourmet y aromáticas chocolaterías. Importante resaltar que la ciudad posee una intensa actividad nocturna que se refleja en sus múltiples pubs y bares.

La mejor postal de Puerto Varas está en su costanera, desde aquí se pueden admirar en plenitud los volcanes Osorno y el Calbuco, macizos que se imponen sobre las aguas del **lago Llanquihue**, de azul intenso, siempre cristalino. Con un buen día de sol, te recomendamos visitar las playas que bordean el lago Llanquihue. Un paseo al **parque Philippi** te conectará con la hermosa vegetación de la zona y podrás llegar hasta la gran cruz que se ilumina de noche. En invierno un clásico es el **Festival de La Lluvia**, evento organizado por los empresarios locales para atraer turistas en temporada baja.

Puerto Varas es tierra de pioneros. Un buen lugar para conocer su legado europeo es visitar el **Museo Alemán Antonio Felmer** ubicado en la localidad de Nueva Braunau, a 5 km al oeste de la ciudad. Este museo posee reliquias y fotos que relatan la historia de la colonización alemana. También cuenta con un café para disfrutar las clásicas delicias de la zona.

06.

La ruta de los Pioneros

Ensenada - Petrohué - Parque Vicente Pérez Rosales

Estadía mínima: dos días.

Una entretenida escapada desde Puerto Varas es partir a Ensenada, ubicada a 45 km hacia el este, por una pintoresca carretera bordeando el lago Llanquihue. Ensenada es un punto de conexión con la gran variedad de atractivos turísticos que ofrece la zona. Este pequeño poblado que sufrió los embates de la naturaleza con la reciente erupción del volcán Calbuco tiene hosterías, cabañas, agencias de viajes, zonas de camping, restaurantes y cafeterías, todo con el clásico estilo alemán de la zona. En las afueras del pueblo, está la entrada al **Parque Nacional Vicente Pérez Rosales**, (www.conaf.cl/parques/parque-nacional-vicente-perez-rosales) enmarcado por un espectacular paisaje de bosques nativos, montañas, volcanes y el Lago Todos Los Santos. El parque ofrece una variada gama de senderos de baja, mediana y alta dificultad. El más famoso y visitado es el ubicado en los **Salto del Petrohué**. Más de 300 mil personas contemplan anualmente sus torrentosas aguas que corren entre grandes masas de lava petrificada, formada hace unos 600 años por la erupción del volcán Osorno.

Las aguas del Petrohué surgen desde el lago Todos los Santos, también conocido con el nombre de Esmeralda, por el color de sus aguas; este pequeño lago cordillerano está rodeado de bosques de coigües, ulmos y olivillos. Un servicio regular de navegación



Esquí en el volcán Osorno

lacustre sobre este lago representa un eslabón del cruce de lagos andinos que une Puerto Varas con Bariloche, en Argentina. Desde Petrohué se cruza hasta la aldea de Peulla en su extremo oriental.

En Petrohué hay una zona de camping, cabañas y hoteles, como los hoteles Natura y Petrohué (www.petrohue.com). Desde este lugar podrás realizar pesca deportiva, trekking, canyoning, rafting y expediciones al cerro Tronador y al volcán Osorno, al cual también se puede acceder todos los días del año en auto, ya que la ruta de ascenso está totalmente pavimentada. Muchos turistas visitan el volcán Osorno porque su temporada de esquí es la más larga de Sudamérica. Si quieres llegar hasta lo más alto y contemplar el lago Llanquihue te recomendamos subir en telesillas. En sus faldeos hay un centro de esquí.

Salto del Petrohué





Volcán Osorno y lago Llanquihue, vista desde Puerto Octay

07.

| El encanto de lo auténtico

Puerto Octay - Ensenada

Estadía mínima: un día.

Emplazado en la ribera norte del lago Llanquihue, Puerto Octay (www.municipuertooctay.cl) sorprende con su arquitectura patrimonial. Antiguamente era un importante puerto lacustre. Hoy, suspendido en el tiempo, es totalmente apacible, casi silencioso. Construido sobre una ladera que domina el lago y con sus casas de estilo alemán, muchas convertidas en hospedajes, y que hicieron que Puerto Octay fuese declarado "Zona Típica". En el pueblo se aprecia la influencia de los inmigrantes alemanes de fines del siglo XIX. De esta época data el famoso **almacén de Cristino Ochs**, que según cuentan le dio el nombre al pueblo: "Donde Ochs hay".

Para conocerlo, te sugerimos partir a pie desde la plaza de Armas. En sus cercanías destaca la iglesia parroquial, íntegramente construida en madera. Continuando por la calle La Esperanza hacia la Costanera, se puede visitar la **Casa de la Cultura Emilio Held Winckler**, y por la calle costanera Pichi Juan, el Club Náutico.

Retornando a la plaza se inicia un paseo en el que a 3 km de Puerto Octay, surge un

desvío para visitar la península de Centinela. Ahí está el **Museo del Colono** (www.museoelcolono.jimdo.com), que da cuenta de la historia de Puerto Octay, desde su formación geográfica y la conquista del territorio, hasta la llegada de los Colonos. El circuito continúa cruzando el balneario La Baja, una angosta lengua de arena con playas, hostería, cabañas y camping. La península está rodeada de bosque nativo y en la cima está el hotel de Centinela, que cuenta con un restaurante y cuyo huésped más connotado fue el Príncipe de Gales en 1931.

Dar la vuelta al Lago Llanquihue bordeando su ribera norte desde Puerto Octay a Ensenada es un paseo que no te decepcionará. Durante el trayecto podrás observar paisajes que mezclan el lago, volcanes, vegetación, arquitectura con estilo germánico y hermosas playas como **Maitén, Puerto Fonk y Cascadas**, cuyo principal atractivo son las caídas de agua que se encuentran en un cerro, y que es posible llegar en una caminata que te puede tomar no más de 30 minutos. Desde Cascadas debes continuar por la ruta asfaltada hasta la villa de Ensenada.

08.

| La joya del sur de Chile

Frutillar - Llanquihue

Estadía mínima: dos días


Frente a las cumbres de los volcanes Osorno, Puntagudo y el monte Tro-nador, Frutillar (www.munifrutillar.cl) es una postal imborrable del sur de Chile. Un buen panorama es caminar por sus calles limpias, ordenadas, rodeadas de jardines y construcciones de madera de fines del siglo XIX en perfecto estado de conservación. En la calle Philippi están los restaurantes, emporios, hoteles boutique y salones de té con deliciosos strudels, tortas y kuchenés, considerados como los mejores de Chile. Para repasar su historia y el legado de los colonos alemanes una visita obligada es el **Museo Colonial Alemán** (www.museosaustral.cl).

Pero no todo es historia y comida en esta ciudad, menos durante el verano, cuando se celebran las **Semanas Musicales de Frutillar**. Es la excusa perfecta para disfrutar de espectáculos de música clásica y algo de jazz y nuevas tendencias en el Teatro del Lago, una obra imponente no solo por su arquitectura sino también por su vinculación con la comunidad.

Si quieres pasear por sus atractivos cercanos, desde Frutillar hay dos alternativas para continuar por el camino costero del lago Llanquihue: hacia el sur bordeando **Punta Larga** en un tramo de 12 km que corre por la Península junto al lago, con buenas vistas, servicios y recintos para deportes náuticos y pesca. A unos kilómetros antes de llegar a Llanquihue (www.llanquihue.cl) está el **Monumento a Los Colonos**, en donde aparecen en placas de bronce los nombres de esos pioneros alemanes, que dieron origen en 1852 al poblado que más tarde se constituiría en la

ciudad de Llanquihue, un importante centro industrial ubicado en el desagüe del lago.

El gran atractivo de esta pequeña ciudad industrial es la gran cantidad de esculturas de maderas ubicadas en sus calles y plazas, donadas por los escultores que participan año a año en el **Simposio Internacional de Escultores**, una iniciativa que ha convertido a Llanquihue en la ciudad de las esculturas, la mayoría elaboradas en madera nativa. Esta localidad también es reconocida por sus tradicionales cecinas y embutidos. La otra alternativa es un paseo por el lago Llanquihue desde Frutillar es hacia el norte, a Puerto Octay. Tras 18 km, se llega a Los Bajos, un antiguo puerto lacustre. Siguiendo por la ruta comienza a divisarse la hermosa **península de Centinela** con el imponente volcán Osorno de telón de fondo, ícono natural de este bello rincón del sur de Chile.



Parque de esculturas de madera en Llanquihue

Semanas Musicales de Frutillar en Teatro del Lago





Puerto Montt y alrededores

Puerto Montt es la capital de la Región de Los Lagos. Por su ubicación estratégica, es el punto de partida para el desplazamiento hacia la Patagonia chilena. En sus inmediaciones se encuentran varias caletas, pueblos y localidades con una fuerte relación con el mar y las costumbres chilotas y patagónicas.

Puerto de Angelmó

09.

| Sentado frente al mar

Puerto Montt

Estadía mínima: dos días.

Situada en el seno de Reloncaví, Puerto Montt (www.puertomontt.cl) vive del cultivo del salmón, del comercio y del turismo. La capital de la Región de Los Lagos recibe anualmente varios cruceros internacionales y desde su puerto salen las embarcaciones que recorren los canales de Chiloé, Aysén y Magallanes.

El alma de esta ajetreada ciudad es la caleta de Angelmó, en cuyo mercado encontrarás productos marinos y artesanía chilota. También hay cocinerías y restaurantes, algunos con vista a la Isla Tenglo y al volcán Calbuco.

Un recorrido por el centro de la ciudad te permitirá conocer su catedral que fue construida en alerce, la **iglesia Jesuita y la Casa del Arte Diego Rivera**, lugar donde cada invierno se realiza los **Temporales Internacionales de Teatro** (www.culturapuertomontt.cl). En verano puedes disfrutar de las playas de Pelluco y Chinquihue.

Puerto Montt también posee un atractivo arqueológico. Muy cerca está el sitio arqueológico **Monte Verde**, el vestigio humano más antiguo del continente. Aquí se encontraron objetos de grupos humanos de hace 14 mil años. Sin embargo aún no existe una infraestructura que te permita apreciarlo.

Puerto Montt está dominada por el mar y por el activo volcán Calbuco, al que se accede en el sector del lago Chapo en la **Reserva Nacional Llanquihue**. Para llegar a él debes tomar la ruta 7 hasta el cruce con la ruta V-65 que une Puerto Montt con el pequeño poblado de Correntoso, en un bello recorrido de 46 km que serpentea el río Chamiza. Pasado Correntoso, debes tomar el desvío señalizado hacia el sector de Río Blanco. La expedición, que puede demorar 6 a 10 horas, se puede hacer en forma libre con el debido cuidado, y sin necesidad de llevar arnés ni cuerda. Se recomienda estar atentos a las recomendaciones de la autoridad para acceder a este volcán.

10.

| La puerta de la Carretera Austral

Puerto Montt - Hornopirén

Estadía mínima: dos días.

Puerto Montt es el punto de partida para comenzar a recorrer la Carretera Austral. El tramo hasta Caleta La Arena te permitirá conocer diferentes localidades que bordean la costa y que durante el verano organizan una serie de fiestas costumbristas conocidas como **“La ruta de las Tradiciones”**. El circuito se realiza durante todo el verano e inicia en enero, recorriendo varias localidades como Piedra Azul, Quillaipe, Metri, Lenca, y Caleta La Arena, entre otros, en este último lugar, zarpan los ferries que cruzan el estuario de Reloncaví.

La verdadera aventura de la Carretera Austral comienza cuando cruzas el estuario y llegas a Hornopirén (www.municipalidadhualaihue.cl). Este circuito presenta un desvío en la localidad de Contao por la ruta costera V875 hasta Hualaihué. Esta ruta es más larga, pero podrás apreciar el mar en todo el recorrido y la cotidiana vida de sus habitantes, como los Carpinteros de Ribera de Hualaihué. Sobre ellos, en la actualidad es posible encontrar astilleros en cada poblado de este territorio, donde generaciones de familias se han dedicado al arte de la construcción de las tradicionales embarcaciones de madera. Los puedes encontrar en Mañihueico, La Poza, Quildaco y Hualaihué. Desde Hualaihué a Hornopirén te



Termas de Pichicolo en Hornopirén

recomendamos relajarte en las **termas de Pichicolo**, ubicadas 9 km antes de llegar a Hornopirén. Son termas naturales conformadas por pozones insertas en un agreste paisaje. Una vez que llegues a Hornopirén te sugerimos visitar el Lago Cabrera y las Cascadas de Don Tato cuyas aguas se aprecian caer estrepitosamente. El camino a Cholgo también se constituye en una buena alternativa a la hora de buscar hermosos paisajes.

En esta zona está el **Parque Nacional Hornopirén**, rodeado por los volcanes Yate y Hornopirén, la cuenca del río Negro y el inexplorado Lago Pinto Concha, donde es posible acampar libremente en sus plácidas playas.

Vista aérea de Hornopirén y la isla de Los Ciervos en el fiordo Comau



11.

Religiosidad y naturaleza

Puerto Montt - Maullín - Carelmapu

Estadía mínima: un día.

Maullín (www.munimaullin.cl) se encuentra a 70 Km al sur oeste de Puerto Montt, es una de las ciudades más antiguas del sur de Chile, su origen data del siglo XVII. Su ícono arquitectónico es la **Iglesia de la Candelaria**, construida a fines del siglo XVIII e inspirada en la arquitectura chilota.

La comuna posee extensas playas como Pangal, donde podrás caminar, cabalgar e incluso mariscar a orillas de un mar en permanente agitación.

El mayor atractivo natural de la comuna es el río Maullín, en cuya ribera norte se emplazan los poblados de Lolcura, La Pasada, Lepihué y Quenuir a los cuales se llega cruzando el río en balsas o bien, desde Puerto Montt.

En diferentes puntos del río existe una gran población de truchas muy sanas y combativas, es un secreto de pescadores que vienen a este lugar atraídos por su gran biodiversidad y por sus hermosos humedales, considerados una área prioritaria a nivel mundial por ser declarado zona de resguardo ecológico,


debido a la presencia del 53 % de las especies de aves existentes en Chile. Si te gusta la fotografía, esta zona es una de las mejores para el avistamiento de aves o birdwatching.

Durante el verano, la comuna se llena de actividades. El municipio organiza el **Festival de Música Retro**, único en Chile, y el **Festival Costumbrista**, famoso por su gastronomía típica, creencias, bailes y cantos. Dos hermosos espectáculos para pasar en familia.

Pero la fiesta más popular es la **Festividad Religiosa de la Virgen de la Candelaria de Carelmapu**, la que convoca en los primeros días de febrero a más de 20 mil personas. La fiesta central comienza cuando los buzos trasladan la imagen de San Pedro y de La Virgen de la Candelaria desde el templo católico hacia el puerto pesquero de Carelmapu (www.tierraverdecarelmapu.cl), para iniciar la procesión por mar, con una treintena de embarcaciones. Muy cerca de Carelmapu está la playa de Mar Brava, un secreto de surfistas y veraneantes intrépidos. Si te gusta el surf, te recomendamos poner a prueba estas aguas abundantes de mariscos y diversidad marina.

Flamencos y patos silvestres en río Maullín / Ciudad de Maullín





Fiesta de la Candelaria / Calbuco / Isla Tabón

12.

La ruta de las aguas azules

Puerto Montt - Calbuco

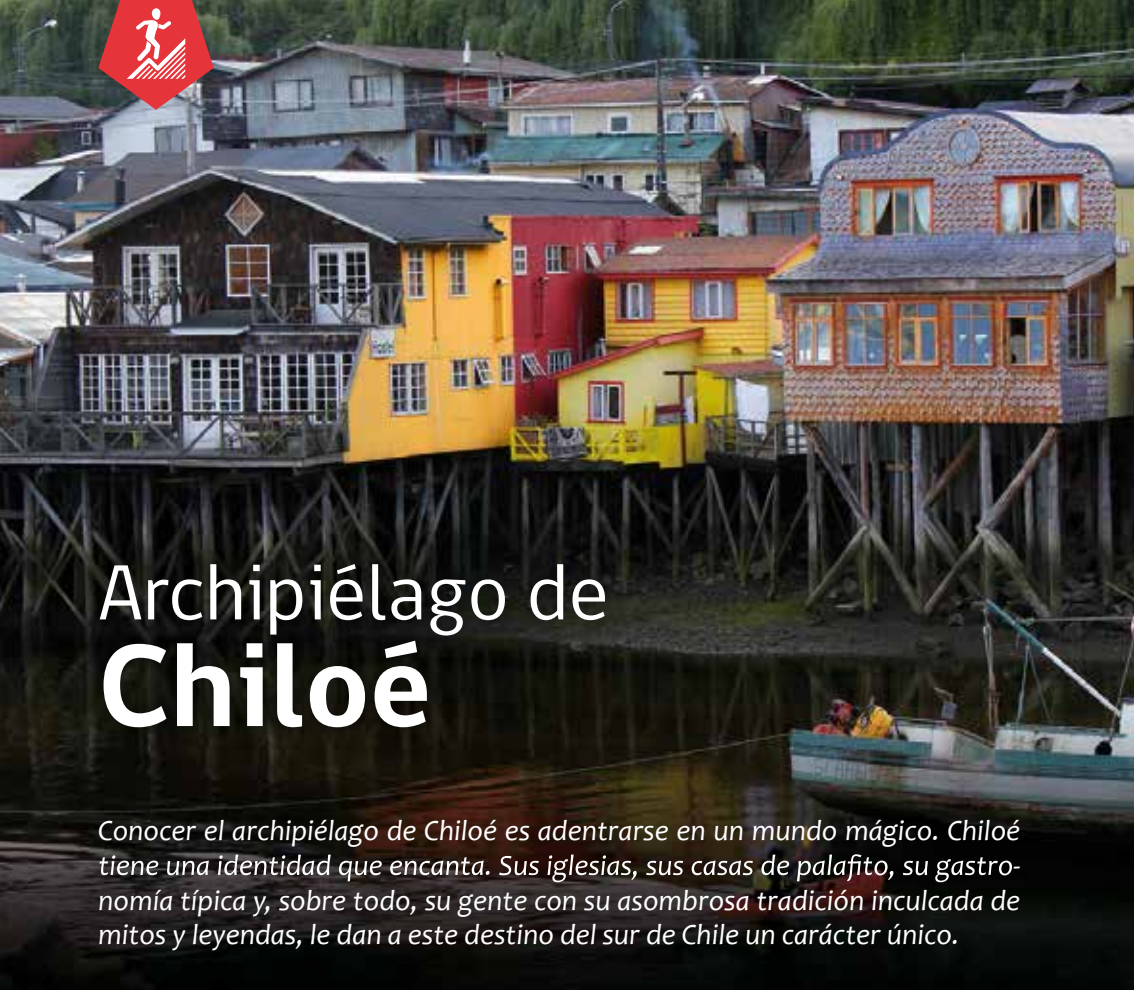
Estadía mínima: un día.

Ubicada a 56 Km al suroeste de Puerto Montt, Calbuco (www.municipalidadcalbuco.cl) nació como un fuerte español de refugiados que escaparon de la destrucción de Osorno a manos de indígenas, hace ya 408 años.

Conocido como "Aguas Azules", por su significado en mapudungún, la localidad dejó de ser realmente una isla cuando, en 1964, se construyó un piedraplén para unir Calbuco con el continente. La comuna se divide en un territorio continental y otro insular conformado por 14 islas, las que pueden ser visitadas en pequeñas embarcaciones que salen de la misma ciudad, aquí podrás conocer la **isla Puluqui** que es la más grande y cercana, donde anualmente se celebra un festival costumbrista; **Helvecia**, donde hay un bosque de arrayanes; Tabón, de bellas playas; y **Lagartija**, las más pequeña y lejana, donde existe una colonia de pingüinos magallánicos, acompañados por cormoranes, pelícanos y patos Quetru, un verdadero Santuario de la Naturaleza.

Calbuco es una ciudad que se puede caminar por sus callejuelas desniveladas y verdes plazoletas. A poco andar te darás cuenta de

su asombroso parecido con Chiloé. Las similitudes con la Isla Grande son muchas, entre ellas está su gastronomía, pues en esta zona no hay exquisitez más grande que un buen curanto. Originario de Calbuco, cada verano se celebra la ceremonia del **"Curanto más grande del mundo"**, el cual se realiza el tercer domingo de enero. Además de comidas, este evento ofrece folclor, tradiciones y artesanía. La ciudad enriquece su historia con populares fiestas costumbristas. Año a año se celebran sagradamente la fiesta religiosa de **La Candelaria** (febrero), la **Noche de San Juan** (junio), la fiesta religiosa de los **Indios Cacicques** que se celebra indistintamente en Calbuco y la localidad de Chope en la isla Puluqui (mayo), y la **Fiesta de las Luminarias** (septiembre). Esta última festividad es un homenaje que se rinde a San Miguel Arcángel. Esta ceremonia comienza a tomar vida cuando se encienden numerosas fogatas en las playas, en los campos y en el pueblo. De esta forma, se puede apreciar que velas y faroles iluminan la ciudad entera. El **Mercado Municipal** también es digno de una visita. Allí encontrarás una gran variedad de mariscos y artesanía.



Archipiélago de Chiloé

Conocer el archipiélago de Chiloé es adentrarse en un mundo mágico. Chiloé tiene una identidad que encanta. Sus iglesias, sus casas de palafito, su gastronomía típica y, sobre todo, su gente con su asombrosa tradición inculcada de mitos y leyendas, le dan a este destino del sur de Chile un carácter único.

Palafitos de Castro

13.

| La ruta del Patrimonio

Castro - Península de Rilán - Dalcahue - Isla de Quinchao

Estadía mínima: dos días, una noche.

Fundada en 1567 Castro, (www.municipalidadcastro.cl) es la tercera ciudad más antigua de Chile. Tiene una población de 30 000 habitantes, y cuenta con el Aeropuerto de Mocopulli, permitiendo conectarse con Santiago en poco más de dos horas.

La ciudad está emplazada en una lengua de tierra entre el estuario del río Gamboa y el estero de Tentén. El bordemar es una sucesión de pintorescos palafitos. Los ubicados en el sector de Gamboa se han convertido en un barrio turístico con hoteles boutiques restaurantes y tiendas. Si pernoctas aquí la experiencia será única e inigualable. Imperdible es recorrer la Plaza de Armas, donde resalta la hermosa **iglesia San Francisco**; el mercado artesanal, que te permitirá admirar la artesanía chilota y calentar el estómago con cazuelas, curantos, pescados y mariscos; y el Parque Municipal, lugar donde se realiza el **Festival Costumbrista de Castro**, a fines de febrero de cada año. Frente a la ciudad está la península de Rilán. No dejes de visitarla. Este territorio fue nombrado por la FAO como **Patrimonio Agrícola Mundial (SIPAM)**. Aquí puedes empaparte de la vida tradicional campesina chilota, conocer su pequeña iglesia, avistar

aves endémicas en sus humedales y admirar su geografía en sus múltiples miradores. Esta península, además de iniciativas de agroturismo, también posee alojamientos de lujo para visitantes más exigentes.

A solo 20 km de Castro, puedes ir por el día a recorrer el poblado de Dalcahue (www.municipalidadalcahue.cl) y la isla de Quinchao. En el pintoresco **Mercado de Dalcahue** puedes encontrar los clásicos chalecos, bufandas y gorros de lana, además de cestería, madera tallada, comida auténtica y licores de la zona. Te recomendamos visitarlo los días domingos, donde concurren mayoritariamente los artesanos de las islas vecinas.

Desde Dalcahue salen regularmente ferries a la isla de Quinchao, donde un apacible camino te conectará con los pintorescos pueblos de Curaco de Vélez (www.curacodevelez.cl), Achao y Quinchao (www.municipalidadquinchao.com). En Achao está la iglesia más antigua del archipiélago y en la primera semana de febrero se lleva a cabo el **Encuentro de las Islas del Archipiélago**, una muestra de costumbres, música y gastronomía insular.

14.

| La costa brava

Ancud – Puñihuil – Chepu

Estadía mínima: dos días.

Tras cruzar en un ferry el canal de Chacao, entre lobos marinos y toninas, te sumergirás en un bucólico camino que llega a la ciudad de Ancud (www.muniancud.cl). Lo mejor es recorrer su historia en el **Museo Regional** (www.museoancud.cl) y en el **Fuerte San Antonio**, que levantaron los españoles a principios del siglo XIX, y degustar sus generosos pulmay, pescados y mariscos frescos. Un paseo recomendable es la Costanera, donde se encuentra una réplica de la histórica goleta Ancud. Hacia el sur, lo usual es tomar la Ruta 5, pero una alternativa más emocionante es dirigirse al océano Pacífico donde encontrarás extensas playas de finas arenas conocidas como Mar Brava, las que deben su nombre al ruido del fuerte oleaje que choca con las quebradas y roqueños, como la **Piedra del Run**, que según las leyendas se encuentran tesoros que nadie ha podido rescatar.

Más al sur (km 28) está el Monumento Natural **Islotes de Puñihuil** que está conformada por tres islotes de origen volcánico y ubicada frente a una caleta de pescadores, la zona alberga una veintena de aves marinas y la nidificación de pingüinos de Humboldt y Magallánicos. Para realizar la visita a la colonia, puedes tomar excursiones guiadas por gente



Pingüinos de Magallanes en Islote de Puñihuil

local y pescadores. La navegación —que no permite el desembarco— tiene una duración de 30 minutos.

En vez de regresar a Ancud, te recomendamos tomar un camino rural que va desde el Cruce Pumillahue hacia Chepu, cuya impresionante hoya hidrográfica da forma a los **Humedales de Chepu**, compuesto por un bosque de árboles muertos que quedaron sepultados en casi su totalidad luego del maremoto de 1960. Este lugar protege un incontable número de especies de aves endémicas, que lo convierte en un paraíso para los amantes del avistamiento de aves.

Después de vivir estas experiencias únicas puedes, retomar la Panamericana, saliendo por el cruce El Transportista que te conectará con el km 25 de la ruta 5 Sur.

Kayak en Humedal de Chepu / Hotel boutique, península de Rilán, Castro



15.

El Parque de Chiloé

Chonchi - Cucao - Parque Nacional Chiloé


Estadía mínimo: un día

Después de haber disfrutado Castro, una buena opción es bajar 20 km hacia el sur rumbo a Chonchi y luego enfilarse hasta Cucao y el **Parque Nacional Chiloé**.

Chonchi (www.municipalidadchonchi.cl) es un pequeño pueblo pesquero con un bonito mercado municipal. Los colonizadores españoles llamaron a esta zona "el fin de la cristiandad", porque desde aquí los misioneros jesuitas salían a evangelizar por los islotes cercanos y la zona más austral de la Isla Grande. Los mismos jesuitas levantaron la **Iglesia de San Carlos de Borromeo**, una de las 16 declaradas Patrimonio de la humanidad, junto a la **Iglesia de Vilupulli** (www.iglesiasdechiloe.cl) que se encuentra al norte por la ruta 5 sur hacia Castro.

Para dirigirte a Cucao, debes avanzar en dirección al occidente hacia los cruces Notuco y Huillinco. En menos de 12 km ya estarás bordeando el lago Huillinco y luego de otros 22 km llegarás a la bahía de Cucao. Hasta aquí llegó Darwin en 1834 cuando desembarcó en Chiloé.

Cucao sorprende con su enorme playa, solitaria, apacible y con un verde paisaje de fondo. Es un lugar ideal para galopar, hacer un picnic o pasar el día contemplando este exquisito rincón chilote. Puedes alojar en cómodas cabañas, hospedajes en casas particulares o en un camping al aire libre. El peblito tiene



Iglesia de Nuestra Señora del Patrocinio - Tenaún

interesantes atractivos como su cementerio huilliche de casitas de madera, su iglesia y los botes que navegan el río Cucao.

Desde Cucao se puede acceder a la entrada principal del Parque Nacional Chiloé, que cuenta con oficinas de Conaf, áreas para acampar, un pequeño museo y senderos educativos. Si sigues el camino de ripio y atraviesas la playa de Deñal, llegarás hasta Huentemó, desde allí puedes caminar por una senda hasta al río Anay, que tiene un refugio al final de la playa.

En total el Parque Nacional Chiloé tiene 43 057 hectáreas de bosque verde-húmedo que cuenta con un impresionante relieve de alturas que puede superar los 800 metros y con múltiples ríos torrentosos y lagos, entre estos el **lago Huelde** y el **río Cipresal**, lugares aptos para la pesca deportiva, paseos en bote y avistamientos de aves.

Cabalgata en Cucao





Trekking en Parque Tantauco

16.

| El Chiloé indómito

Quellón - Corcovado - Parque Tantauco

Estadía mínima: tres días, nos noches.

Quellón (www.muniquellon.cl) es la última ciudad chilota. Es la tierra del **Hito Cero**, el fin de la cristiandad, el mundo perdido de los huilliches. Su cultura híbrida y misteriosa surge por la influencia espiritual de la conquista hispana que invadió el misticismo indígena para luego fundirse con él, dando lugar a esta tan particular forma de vivir la vida. A 258 km de Puerto Montt, este activo puerto vive principalmente del cultivo del salmón y la pesca artesanal. Posee hotelería y agencias de excursiones para explorar sus fascinantes alrededores. Para empezar, te recomendamos visitar el **Museo privado Inchin Cuivi Ant**, el que te permitirá conocer más de cerca esta cultura originaria. Una expedición imperdible, entre noviembre y marzo, es contratar un guía especializado para embarcarse rumbo al **Golfo del Corcovado** a buscar la mítica ballena azul, la más grande del mundo. Si no hay posibilidad de avistamientos otra alternativa es contratar alguna lancha para salir a recorrer las pequeñas islas vecinas de Coldita, Laitec y Cailín, lugares donde el tiempo parece detenido y la cultura chilota es más profunda.

Si en cambio quieres adentrarte en los bosques milenarios, al sur de Quellón está el

Parque Tantauco, uno de los 25 lugares con mayor biodiversidad en el mundo. El parque está abierto durante todo el año y tiene una gran flexibilidad de programas y horarios. Existe la opción de ingresar por vía marítima hacia Inio, o por tierra en el sector comprendido por los lagos Chaiguata y Chaiguaco. El viaje de Inio a Quellón en lancha puede sufrir atrasos por condiciones climáticas.



Avistamiento de ballenas azules en Golfo de Corcovado



Patagonia Verde

La ruta Patagonia Verde es un viaje por los paisajes menos poblados de la Región de Los Lagos. Aquí se marca la encrucijada de dos culturas distintas, una vida ligada al mar y la otra más patagónica, identificada a la ganadería, el caballo y la cordillera. Todo fundido en una belleza natural profunda. En estas tierras emerge la Carretera Austral, cuyo camino se hace al mar y cruza ventisqueros, montañas y pueblos habitados por valientes colonos.

Valle Cochamó

17.

| El Yosemite chileno

Valle de Cochamó - Río Puelo

Estadía mínima: dos días.

Cochamó (www.municochamo.cl) marca el comienzo del Chile Austral. Es el lugar donde el océano Pacífico se encuentra con la cordillera de los Andes, formando el primer fiordo de la Patagonia chilena, ubicado a lo largo de la costa oriental del estuario del Reloncaví.

El área se encuentra a 96 Km al sureste de Puerto Varas. Tras cruzar Ensenada hay una bifurcación hacia Ralún y luego al poblado de Cochamó.

Subiendo el río Cochamó, por un sendero bien marcado y fácil de seguir, se encuentra el valle Cochamó, conocido por sus grandes cerros y paredes de granito, las que son usadas para la práctica de escalada tradicional. Para llegar a él debes cruzar caminado el río Piedra, además de pequeños esteros y charcos, hasta llegar a **La Junta** —ubicado en el corazón del valle— lugar donde hay un camping y un refugio, este último un cómodo hogar con excelentes vistas a las grandes paredes de granito. Esta zona es el punto

ideal para que realices actividades al aire libre, como trekking, escalada en roca, canyoning, toboganes naturales de agua, natación, caminatas, tubing o simplemente descansar en la playa. El regreso es por la misma ruta.

A 35 Km al sur del poblado de Cochamó llegarás a Río Puelo, centro administrativo de la comuna, lugar donde te recomendamos tomar el desvío hacia el lago Tagua Tagua, donde es posible embarcarse en un pequeño transbordador que cruza este hermoso lago de color turquesa. Aquí parte la aventura del valle del Río Puelo, donde hay múltiples alternativas para tu estadía, desde exclusivos lodges de pesca hasta campings y alojamientos en casas particulares, cabañas y emprendimientos de agroturismo.

Tras aproximadamente 40 minutos en auto llegarás al pequeño poblado de Llanada Grande. Si sigues por el camino cruzarás Primer y Segundo Corral, donde el Ministerio de Obras Públicas se encuentra trabajando en la conexión Puelo - Paso El Bolsón. Por

ahora, solo puedes llegar al Paso Internacional caminando, pero antes debes cruzar en una lancha el lago Las Rocas hasta llegar caminado al lado norte del lago Inferior, donde funciona un Retén de Carabineros que también opera como aduana. Si quieres cruzar a Argentina, en el retén se deben obtener los timbres necesarios para poder salir del país y arrendar una embarcación, pues este paso internacional es fluvial.

18.

| Tierra escondida


Hornopirén - Pumalín - Chaitén

Estadía mínima: tres días.

Ubicada a 109 km al sur de Puerto Mont, Hornopirén es la puerta norte de la carretera Austral. Desde esta pequeña ciudad, capital de la comuna de Hualaihué, zarpan embarcaciones hacia todas las islas aledañas y a **Caleta Gonzalo** (www.rutabimodal.cl).

Desde 2011, esta conexión se conoce como Ruta Bimodal (tierra y mar). En efecto, en el muelle de Hornopirén debes abordar una barcaza que en un poco más de tres horas de navegación recalará en el muelle de Leptepu. En este punto prosigue el viaje a través de un camino ripiado de 9 km hasta Fiordo Largo, donde espera una nueva barcaza para seguir navegando por 30 minutos hasta Caleta Gonzalo, puerta de entrada del parque Pumalín. Es imprescindible que hagas tu reserva por la Ruta Bimodal de manera anticipada.

En Caleta Gonzalo encontrarás varios servicios como campings, café restaurante, senderos, baños públicos y un centro de informaciones del parque Pumalín con venta de artesanías. Estando en Caleta Gonzalo puedes arrendar lanchas para visitar los fiordos y la lobería.



Pesca en lago Tagua Tagua

En esta zona podrás contratar viajes en yakys de mar, lanchas chilotas y yates a los fiordos de Quintupeu y Cahuelmó, donde hay zonas de camping y senderos para trekking hacia el lago Abascal y las **termas de Cahuelmó**. El sector sur del parque está abierto todo el año y es gratuito, pero bajo estrictas pautas de conservación, con senderos para excursionistas, áreas de camping y centros de información.

12 kilómetros antes de Chaitén, un lugar de atracción es **Santa Bárbara**, una extensa y solitaria playa en cuyo fondo se ubica el cerro Vilcún. Hacia el este, está el volcán Chaitén al cual se puede ascender por senderos bien señalizados, y donde es posible detenerse en distintos miradores para apreciar en todo su esplendor la fuerza de la erupción del volcán en 2009. Es una experiencia de dificultad media, que es recomendable hacerse con un guía local, para prevenir riesgos, además de mantenerse informado con las recomendaciones de la autoridad, con respecto al estado del macizo.

Asención al Volcán Chaitén / Pumalín, Caleta Gonzalo



19.

Por la ruta del Río Grande

Chaitén - Futaleufú

Estadía mínima: dos días.

Fundada en 1933, Chaitén (www.muni-chaiten.cl) salió al mundo luego de la erupción del volcán Chaitén en mayo de 2009. En la actualidad, la actividad turística está en plena normalidad; incluso presenciar las zonas devastadas puede ser una experiencia muy conmovedora. En la ciudad se han habilitado cabañas, hospedajes, restaurantes y tiendas de abasto. Además de servicios turísticos, servicerios y oficinas de Gobierno.

Hacia el sur, por la Carretera Austral, podrás remontar el río Yelcho en compañía de una vegetación densa, con la nevada cumbre del volcán Corcovado, el Cerro la Cruz y el Cerro Vilcún, vigilando tu paso.

Antes de llegar a Puerto Cárdenas existe un ingreso hacia las **Termas del Amarillo** (km 24), casi desconocidas, pero te esperan con sus aguas termales que brotan desde un cráter del volcán Michimahuida.

Desde Puerto Cárdenas se puede transbordar hasta Puerto Ramírez al otro lado del lago Yelcho, para continuar el camino hacia Futaleufú por la ruta 231 en medio de bosques nativos, cascadas de aguas y matorrales.

Mención aparte es la belleza del lago Yelcho y su entorno, quizás uno de los más hermosos de Chile, rodeado de bosques nativos y glaciares que constituyen un espectáculo sobrecogedor. El Yelcho es también un paraíso para los amantes de la pesca y el fly fishing.



Futaleufú

Futaleufú (www.futaleufu.cl) es una pintoresca localidad enclavada en medio de la cordillera de Los Andes, a 10 Km de la frontera con Argentina, encantando a quien la visita por sus innumerables atractivos naturales y actividades recreativas que pueden realizarse, destacando el rafting y el kayak en el río Futaleufú, clasificado dentro de los tres mejores del mundo según los expertos, para la práctica de estos deportes de aventura.

También es posible disfrutar de cabalgatas y caminatas por distintos senderos, bicicleta de montaña, floating y canotaje en el río Espolón, canyoning en quebradas y cañones, seakayak en los diversos lagos, pesca con mosca, montañismo y observación de flora y fauna en la **Reserva Nacional Futaleufú**, creada para la protección del Ciprés de la Cordillera.

Es tradicional que en esta localidad se realicen diversos eventos deportivos de rafting y kayak dadas las excepcionales características de sus aguas.

Rafting en río Futaleufú





Fiestas costumbristas

20.

| La ruta más austral

Futaleufú - Palena

Estadía mínima: tres días.

Palena (www.municipalidadpalena.cl) es la comuna más austral de la Región de Los Lagos. Su población está compuesta principalmente por colonos chilenos de la zona sur del país y es la zona más patagónica de la región. Su población vive esencialmente de la ganadería y el turismo.

Palena ofrece innumerables atractivos turísticos para recorrer sus ríos y lagos mediante cabalgatas, trekking, rafting y pesca deportiva.

Saliendo de Futaleufú, a 8 km por el camino a Chaitén, está el hermoso lago Espolón. Aquí puedes practicar agradables paseos en lancha y botes. También puedes pescar, acampar y presenciar las jineteadas en la **Fiesta Costumbrista de Espolón**, que se hace anualmente en los meses de febrero. Por la misma vía se accede al Puente Gélvez, que cruza el río Futaleufú, uno de los mejores del mundo para la práctica del rafting. Por el mismo sector, es posible escalar los cerros y presenciar desde lo alto de una quebrada los rápidos del río, en el sector denominado **Cañón del Infierno**.

Desde Puerto Ramírez hacia el sur puedes acceder a **El Malito y El Diablo** (km 10), hermosos y selváticos valles. El ingreso vehicular es de 8 km solamente. Se ofrecen cabalgatas hasta la laguna La Golondrina y laguna Negra (3 a 4 horas), donde se puede

practicar pesca con mosca. También por este valle se puede acceder al valle El Tranquilo (7 a 8 horas). Se recomienda ingresar al valle El Diablo con guías, especialmente para cabalgatas. Se ofrecen paseos por el sector hacia veranadas, posibilidad de participar en el "arreo de ganado" en el mes de diciembre y paseos hacia el nacimiento del río El Diablo. Se ofrece alojamiento en el sector.

Por el mismo camino hacia el sur y tomando un desvío de senda sin acceso vehicular, es posible llegar a este río luego de tres horas a caballo o cinco de caminata no exigente. El río Azul, que toma su nombre debido al color de sus aguas, es afluente del río Tigre. En el sector del Azul, hay una familia de pobladores que ofrecen alojamiento en su casa. Este sector es el punto de acceso a la **Reserva Nacional Lago Palena** la que se encuentra dominada por las altas cumbres, casquetes de hielo y un bosque de lenga que llega hasta las frías aguas del lago Palena. Es necesario pedir autorización a Conaf para ingresar. Este es el primero de los lagos binacionales pertenecientes a Chile y Argentina. Hay presencia de guardaparques de Conaf, solo en verano, en el valle Vista Hermosa y de Carabineros en el valle Zancudo, ya que las extremas condiciones climáticas y las difíciles condiciones de acceso no permiten la presencia humana el resto del año (<http://www.turismoaltopalena.cl/fic>).



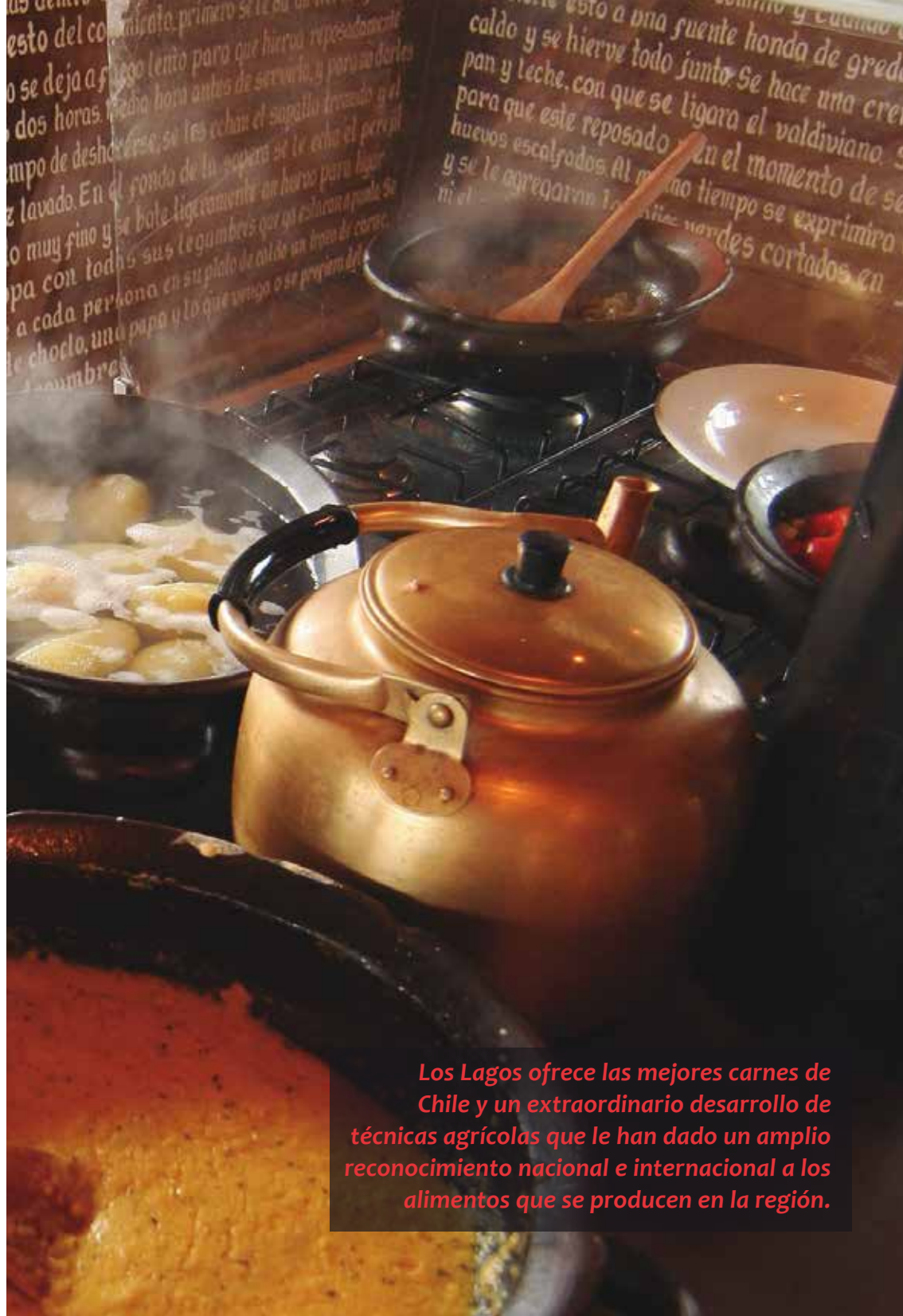
La buena mesa sureña



Los sabores de la Región de Los Lagos conquistan al visitante. La tierra y el mar presentes en la mesa, protagonistas de momentos para recordar. Tierra de praderas y de condiciones extraordinarias para la ganadería, la región de Los Lagos no solo ofrece las mejores carnes de Chile —vacuno, cordero, ciervo y jabalí— sino que también una extraordinaria biodiversidad y desarrollo de técnicas agrícolas que le han dado un amplio reconocimiento nacional e internacional a los alimentos que se producen en

esta extraordinaria región. En 2012 la isla de Chiloé fue declarada por la FAO junto a otros veinte lugares en el mundo como Sitio de Patrimonio Agrícola Mundial (SIPAM), lo que pone a este mágico archipiélago en el mapa mundial de la agricultura orgánica y sustentable.

Es aquí donde la madera y el calor de las cocinas a leña le otorgan un sabor de hogar a los generosos platos. Los caldillos, los chupes, los pescados fritos, las cazuelas, y el más famoso de todos, el más buscado, el




Los Lagos ofrece las mejores carnes de Chile y un extraordinario desarrollo de técnicas agrícolas que le han dado un amplio reconocimiento nacional e internacional a los alimentos que se producen en la región.

más querido: el curanto chilote —al hoyo o en gigantes ollas— servido en platos tan abundantes como inolvidables. Te puedes sentar en una sencilla cocinería, en un sofisticado restaurante o en la casa de un amigo o familiar y el resultado siempre será el mismo: sabores y sensaciones únicas.

De la mano de una nueva generación de chefs y cocineros, los destinos con mayor desarrollo turístico como Puerto Varas, Frutillar, Puerto Montt, Puyehue y Chiloé han tenido un despegue culinario que se ha

ganado el reconocimiento nacional por la mezcla de sabores tradicionales e innovación. El ceviche de salmón ya es tan sureño como la cazuela de cordero. Y si de postres hay que hablar, baste decir que la tradición alemana dice presente con sus kuchenés, tartaletas y mermeladas, algunas de las muchas variantes de sabores dulces que, sumados a la mixtura perfecta del mar y la tierra, esperan a quienes tomen la acertada decisión de experimentar, en primera persona, el sello inconfundible de la comida de la Región de Los Lagos.



Provincia de Osorno

La tierra de la carne

“Llegó novillo de Osorno”, todavía se escriben en las pizarras de las mejores carnicerías de Chile. Hablar de Osorno es hablar de sus exquisitos cortes de carne y las más saludables leches y productos lácteos.

Asado de tira a la parrilla

Hablar de Osorno hoy es hablar sobre sus cortes de vacuno. El asado de tira fue escogido como uno de los platos típicos de la comuna por el evento gastronómico **“Osorno a Fuego Lento”**, el que se desarrolla desde hace 7 años en la zona. Este encuentro gourmet es un imperdible de la región y busca fusionar las materias primas tradicionales con propuestas del presente. Ingredientes como el **salmón de Puyehue, las cerezas de San Pablo y las longanizas de Ciervo de Purranque**, fueron también destacados. A su vez, actividades de gran tradición como la Sago Fisur, se mezclan con otras incipientes como la fiesta de cerveza en el parque Chuyaca.

Si de pescados se trata, no hay que olvidar al puye, habitante de los grandes lagos del sur (como del Puyehue o “lugar donde abunda el

puye”). Si bien este ha sido históricamente parte de la dieta de los habitantes de la región, hoy se encuentra en peligro de extinción. Algo similar ocurre con la **mantarraya de San Juan de la Costa**, ubicado a 34 km de Osorno, aunque los planes de manejo existentes aún permiten encontrar estas delicias, permitiendo un manejo responsable y sustentable del recurso.

Además, hay otros productos que están siendo revitalizados, como los hongos silvestres, el muday y los huevos azules. Éstos se caracterizan por tener bajos niveles de colesterol, altos índices de antioxidantes, y una yema de color intenso y sabor diferente. Los huevos provienen de la gallina mapuche, una especie sin cola.

En febrero, un imperdible es **“La paila de huevo más grande del mundo”**, festival que se



Fiesta de los huevos azules



Chicha de manzana



Pan de campo amasado

realiza en la comuna de Río Negro, y que en 2015 batió el record de 3 mil huevos azules cocinados en una paila gigante. En Entre Lagos se organiza en invierno el carnaval de la "Puihua Cultural", donde decenas de cocineras prepararan succulentas cazuelas y platos típicos en base a carnes exóticas y en verano destaca el evento gastronómico "los Sabores de Puyehue".

En los sectores coteros de Maicolpué y Pucatrihue podrás encontrar lo mejor de la cocina mapuche-lafkenche como los **cancatos**, los **caldillos de mariscos**, el **muday** (chicha de trigo) y variadas preparaciones dulces.

Los quesos mantecosos de Purranque, Río Negro y Puerto Octay son infaltables en las mesas sureñas. En los caminos, rutas, ferias y mercados, siempre encontrarás puestos de

ventas, que además ofrecen una amplia variedad de mermeladas caseras elaboradas con frutos de la zona como **murtas, moras o murra alemana, mosquetas, frambuesas y frutillas**. En las calles de Osorno y de todos los pueblos de esta región es muy común ver personas en carros vendiendo tallos de nalcas. Puedes probar este ruibarbo chileno por pocas monedas con una porción de sal.





Cuenca del Lago Llanquihue

Sabores de Europa

Tierra de colonos, es imposible imaginarse cualquier lugar del lago Llanquihue sin asociarlo a un buen trozo de kuchen y sabrosas mermeladas. La producción de cecina y charcutería sigue siendo una de las estrellas de la zona.



Chuleta Kassler

El lago Llanquihue es zona de colonos. Cada ingrediente nos habla del esfuerzo de los inmigrantes alemanes, quienes ya a mediados del siglo XIX comenzaron a arribar a estas tierras, mezclando sus recetas europeas con los productos que iban cultivando con gran esfuerzo.

Hoy es casi imposible imaginarse el lago Llanquihue sin asociarlo con un **chocolate caliente** y un **kuchen** recién horneado. Cada familia y localidad tiene su fórmula para preparar el famoso kuchen cuyas recetas han pasado de familia en familia y de generación en generación. Los sabores de la repostería alemana se mezclan con frutos locales como **murtas, frambuesas, moras, frutillas, grosellas, sauco, guindas, cerezas, nueces, amapolas, ciruelas, manzanas y castañas**. La lista de frutas no se agota de ningún modo con las antes mencionadas, sino por el contrario: en forma permanente se incorporan nuevas para encontrar el sabor perfecto. Kuchenes, tortas, berlines y panes recién horneados con mermeladas caseras, embutidos y jamones son parte de las suculentas **"onces alemanas"** que puedes degustar en cualquier pueblo e incluso a orillas de las rutas Interlagos (especialmente entre Puerto Varas, Ensenada y Frutillar, Puerto Octay).

Si de platos e ingredientes se trata, la cocina del Llanquihue tiene para todos los gustos: el **asado alemán** (acompañado de un buen puré de manzanas y papas asadas), el repollo morado cocido, carne de jabalí y criadillas de cordero, ganso o pato relleno acompañado de los típicos **klösse** (bolas de masa hervida) o **spätzle** (fideos), son parte de las preparaciones caseras, las que puede encontrar en distintos establecimientos gastronómicos de Puerto Varas, Llanquihue, Frutillar, Puerto Octay, entre otras localidades.

La producción de **cecinas y charcutería** también sigue siendo una de las estrellas de la zona. Aún es posible adquirir embutidos realizados con recetas de antaño, entre los que destacamos las de Cecinas Llanquihue y las de Nueva Braunau. Longanizas, cecinas ahumadas, choricillos, patés y todo tipo de carnes, incluso previamente marinadas, son algunos de los productos que puede encontrar incluso en pequeñas fábricas de emprendimiento familiar.

Y cómo olvidar la **cerveza**. La zona cuenta con una gran variedad de productores artesanales, los que se reúnen para exhibir sus deliciosas bebidas en fiestas como la Bierfest de Llanquihue y **Prosit Fest** de Puerto Varas, eventos que se realizan durante el mes de enero.



Longanizas alemanas



Kuchen



Puerto Montt y alrededores

Los reyes del puerto

Mariscos y pescados frescos son los reyes de las cocinerías de Puerto Montt. El ilustre cancato, las cazuelas de corderos son otro de los clásicos de las zonas costeras.

Mariscos y pescados son los reyes del puerto. Una visita casi obligada es el “**Mercado de Angelmó**”, lugar donde puede adquirir y degustar todo tipo de productos marinos, entre los que destacan el **salmón**, el **congrio** y variedad de mariscos como los **locos**, **piures** y **machas**.

Cada sábado, los habitantes de la isla Tenglo cruzan a vender sus productos a Angelmó, lo que convierte a este mercado en una instancia ideal para adquirir verduras recién cosechadas de las huertas y otros productos recolectados desde la orilla del mar, como las **navajuelas** y **choritos**. En las cocinerías los platos más solicitados son los **chupes de loco o jaiva**, el **congrio frito**, el **caldillo de congrio**, la **paila marina**, entre otras preparaciones. El **pulmay** es también un imperdible.

Este es la versión en olla del famoso curanto, con la salvedad de que todos los ingredientes se colocan dentro de una malla. Una buena recomendación es visitar Calbuco durante el mes de enero, donde se celebra la “**Fiesta costumbrista del Curanto Gigante**”.

Y como olvidar el ilustre **cancato**, que consiste en salmón o sierra rellenos de queso, tomate, longaniza, cebolla asados a la parrilla. Una instancia ideal para probar esta delicia sureña es “**La Fiesta de la Papa y el Cancato gigante**”, la que se desarrolla en febrero en la localidad de **Pellines**. Las **cazuelas de cordero y luche** (especie de alga), además de **asados de cordero al palo**, son otros de los clásicos que tienen sus festivales costumbristas en las localidades costeras cercanas a Puerto Montt, y en las comunas de Calbuco y Maullín y la pintoresca Carelmapu.



Pulmay



Choritos ahumados. Feria de Angelmó



Salmón



Archipiélago de Chiloé

Patrimonio Ancestral

Mar y tierra se abrazan en Chiloé. El protagonismo de los pescados y mariscos, se mezcla con los productos sabiamente cultivados por sus habitantes.

Caldillo de Mariscos



Curanto en Hoyo



Asado de cordero

Mar y tierra se abrazan en Chiloé. El protagonismo de los **pescados y mariscos**, se mezcla con los productos sabiamente cultivados por sus habitantes. La rica diversidad del archipiélago y sus técnicas agrícolas conservadas por cientos de años, han sido reconocidas incluso a nivel mundial: Chiloé fue nombrado como uno de los **“Sistemas Ingeniosos de Patrimonio Agrícola Mundial”** (SIPAM), por la FAO.

Las 400 variedades de papa es el ingrediente estrella de la isla. De ella derivan diversas preparaciones como el **chapalele**, el **milcao** y la **chochoca**. Otro de los íconos es el ajo chilote, el que sobresale no solo por su gran tamaño, sino que además deleita con su delicado y suave sabor.

El **curanto al hoyo** es la preparación más famosa de Chiloé y mezcla mariscos frescos (cholgas, almejas, piure, picoroco), longaniza, carne de cerdo ahumado, pollo, chapalele, milcaos y hasta habas y arvejas. Todo es cuidadosamente colocado sobre piedras calientes y cubierto con grandes hojas de pange o nalca. Los sabores se funden, ahúman, potencian. Es un rito social que recomendamos degustar en algunas de las variadas ofertas de turismo rural que ofrece la isla, acompañado de una buena **chicha de manzana**.

Tampoco puede dejar de pasar por Chonchi y probar su reconocido **licor de oro** y la **rosca chonchina**, productos típicos hechos tan solo por algunos pobladores de esta localidad. Además, en las cocinerías de los Mercados Municipales, puede continuar degustando las maravillas del mar: la **tortilla de erizos** es un imperdible, así como la tradicional cazuela chilota, donde el ingrediente protagonista es la cholga seca. La **cazuela de cordero** con luche, o con cochayuyo curanteado (cocinado al vapor del curanto) también forman parte de la tradición isleña. Tradiciones que también pueden ser disfrutadas en las fiestas costumbristas que se desarrollan durante el año y que se multiplican durante el verano.

Pero si de carne se trata, el **cordero chilote** también se roba la película. Este corresponde a una raza única, que cuenta con Sello de Origen, acreditación del Ministerio de Economía que destaca productos especiales, con garantía de procedencia y calidad.



Patagonia Verde

Sabores patagónicos



Seguramente lo primero que probará en la zona cordillerana de la Región de Los Lagos es un buen mate amargo o una contundente **torta frita**, una especie de sopaipilla pero a base de masa de pan.

En estas remotas tierras de la Región de Los Lagos, la estrella indiscutida es la carne. Y la hay de todo tipo: de vacuno, chivo, jabalí, cordero, liebre, etc. Además no debe extrañarse si en zonas como Palena o Futaleufú, encuentra cortes de carne típicos del país vecino, como el **bife chorizo**, por ejemplo.

Irse de la Patagonia Norte sin probar un buen **asado de cordero o jabalí al palo** sería imperdonable. Estos se cocina lentamente por más de tres horas, y se sazona con mezclas

preparadas tipo chimichurri en base a orégano, ajo, sal y agua fría, entre otros ingredientes. Un buen dato es que no es para nada mal visto que saque su propio cuchillo para cortar un pedazo de cordero y comerlo con la mano. Es que el asado al palo es todo un momento de comunión, por lo mismo recomendamos degustarlo en las fiestas costumbristas regionales, como la **“Feria de Productores de la Provincia de Palena”**, realizada en febrero en Futaleufú.





En estas remotas tierras la estrella indiscutida es la carne. Y la hay de todo tipo: de vacuno, chivo, jabalí, cordero y liebre. El asado al palo es todo un momento de comunión.

Asado de cordero



Estofado de jabalí



Pan amasado con mate amargo

Seguramente también llegará a sus manos el infaltable **vino en bota**, fiel acompañante de los asados patagónicos. Notará que los comensales evitan tocar el recipiente con la boca, lo que seguramente le tomará algún tiempo de práctica. Es todo un arte.

Si de dulce se trata, la **rosa mosqueta** está dando bastante de qué hablar en la zona. A pesar de ser una especie introducida, diferentes emprendimientos familiares han hecho de esta especie la materia prima de mermeladas y salsas, productos que se suman a las preparaciones en base a calafate, otro berry típico de la zona.

Más cerca del estuario de Reloncaví, reaparecen los productos del mar. En Cochamó puede encontrar **jaiva, choritos y almejas, y, por supuesto, el salmón y la trucha.**





El gran puzzle de nuestra identidad





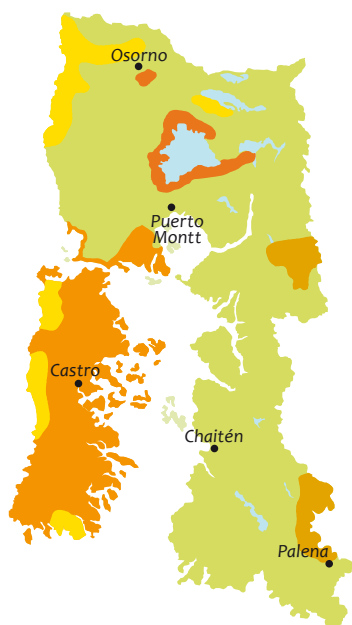
En la Región de Los Lagos conviven diferentes modos de sentir, vivir y ver el mundo, que se manifiestan en tradiciones, gastronomía, festividades y creencias.

Su cultura es tan rica como su paisaje. Hace 12 500 años que ya era escenario de los primeros grupos humanos que se asentaron en el sector de Monte Verde. Luego sería el turno de Puelches, Huilliches, Cuncos y Chonos, quienes habitaron distintos rincones de la región. Mientras que algunas zonas comenzaron a ser colonizadas durante el siglo

XVI, otras permanecieron en silencio hasta mediados del siglo XIX con la llegada de colonos europeos, principalmente provenientes de Alemania, Francia, Suiza y del sector vasco de España.

Inmigrantes del Medio Oriente y en los últimos años nuevas generaciones de profesionales jóvenes provenientes de Santiago y Argentina conforman el mapa de nuestra identidad.


A continuación, sus principales grupos, características y recomendaciones para conocer.



- Mapuche - Huilliche**
 Costa de Osorno / Lago Rupanco / Costa de Chiloé
- Chilotes**
 Archipiélago de Chiloé / Calbuco / Costa de Maullín
- Colones Alemanes**
 Cuenca del Lago Llanquihue / Todos los Santos
- Gauchos Chilenos**
 Valles de Puelo / Palena / Futaleufú

Mapuche-Huilliche

Sabiduría ancestral



Cuenta la leyenda que el abuelito Huenteyao habita en la costa de Pucatrihue y posee el poder del mar. Hasta el día de hoy la comunidad huilliche-lafkenche de la Región, compuesta por alrededor de mil habitantes, siguen pidiendo su consentimiento para realizar el Nguillatún. El mar siempre fue el aliado de “la gente del sur”. Allí pescaban sobre sus dalcas, fabricadas con tablas y corteza, para luego recoger mariscos y algas.



Ubicación geográfica: Costa de Osorno (San Juan de la Costa, Pucatrihue, Caleta Huellelhue, Caleta Cóndor. A estas últimas se accede tan sólo por mar o senderos, lo que las convierte en zonas únicas).

Vestimenta típica: Prendas tejidas con lana, mantas a telar.

Plato típico: Catutos, harina tostada y las preparaciones en base a loco, luche, erizos y cochayuyo, entre las que destacan las empanadas de Manquemapu.

Bebida: Muday o chicha de trigo.

Actividades: Visitar la roca de Huenteyao en Pucatrihue, el cementerio Huilliche de la Misión San Juan de la Costa y la Red de Parques Comunitarios Indígenas Mapu Lahual, para realizar caminatas, navegación y cabalgatas. La red de miradores de San Juan de la Costa, además del avistamiento de flora y fauna.

Festividades típicas: Festival de pueblos originarios de América Latina en Maicolpué (febrero), festividades costumbristas costeras y la fiesta del cordero costero.

Chilotes

Mágica cultura



Tierra del Trauco, la Pincoya y el Caleuche, la que durante el siglo XVI iniciaba ya su proceso de colonización. Sus íconos son los palafitos y las iglesias jesuitas, declaradas Patrimonio de la Humanidad. Además Chiloé fue reconocido por la FAO como uno de los “Sistemas Ingeniosos de Patrimonio Agrícola Mundial” (SIPAM), por su diversidad y técnicas agrícolas conservadas por cientos de años. Un ejemplo de ello son sus 400 variedades de papas nativas.



Ubicación geográfica: Archipiélago de Chiloé.

Vestimenta típica: Prendas tejidas con lana, las que se pueden encontrar en los principales mercados municipales.

Plato típico: Curanto al hoyo y preparaciones derivadas de la papa como el milcao, chapalele, chochoca, etc.

Bebida: Chicha de manzana y Licor de Oro de Chonchi, el que se puede adquirir en las calles Centenario 196 y en Ciriaco Álvarez 160.


Actividades: Realizar la Ruta de las iglesias

Patrimonio, el circuito de los humedales y las aves migratorias, además de visitas al Fuerte de San Antonio (Ancud,) las pingüineras de Puñihuil, el Parque Nacional Chiloé, Parque Tantauco, los palafitos de Castro, Ancud, Quemchi y Chonchi, y realizar distintas navegaciones por el archipiélago.

Festividades típicas: Festival Costumbrista de Castro (febrero), Muestra costumbrista de Ancud (enero), Fiesta de la Virgen de la Candelaria (febrero), Fiesta de reitimiento de Chancho en Queilén (julio).

Colonos alemanes

Legado europeo



La conquista de del Lago Llanquihue no fue fácil. Las leyendas indígenas hablaban de un malévolo Pillán, responsable de las erupciones del volcán Osorno. Pero nada detuvo el afán colonizador impulsado a mediados del siglo XIX por Vicente Pérez Rosales y Bernardo Philippi. Los valientes inmigrantes viajaron desde Hamburgo para luego abrirse camino por la jungla impenetrable, con la ayuda del indígena Pichi Juan. En 1864 más de 1 500 colonos poblaban la zona. Aun sin sendas transitables, la navegación en barcos de vapor se convirtió en una actividad importante.



Ubicación geográfica: Cuenca del Lago Llanquihue.

Vestimenta típica: Dirndl para las mujeres (blusas, delantales, corpiños, faldas largas). Para los hombres, el pantalón corto y el gorrito tirolés.

Plato típico: La repostería alemana (kuchen, strudel, tortas, berlines, etc.), la carne de cerdo, embutidos, repollo morado, entre otros. Aún existen cecinerías donde se conservan las recetas originales, como las Cecinas Braunau.

Bebida: La cerveza artesanal. Existe un gran número de productores artesanales.

Actividades: Visitar los museos Colonial Alemán de Frutillar, Antonio Felmer de Nueva Braunau, y El Colono de Puerto Octay. Recorrer los barrios patrimoniales y construcciones típicas alemanas de Osorno, Puerto Octay, Frutillar, Puerto Varas y Llanquihue. Recorrer la Rutas Interlagos de los lagos Rupanco, Puyehue, Llanquihue y Todos Los Santos.

Festividades típicas: Bierfest de Llanquihue (enero), Prosit Fest Puerto Varas (enero), Strudelfest Frutillar (noviembre), Festival de la Lluvia en Puerto Varas (junio).



Gauchos chilenos

Alma patagónica



En el extremo sur de la zona cordillerana de la región de Los Lagos es territorio de caballos, mate y gauchos. Su historia tuvo un sello único: colonos chilenos arribaron desde Argentina a inicios del siglo XX, país donde ya habían emigrado y en el cual se asentaron por algunos años. En Cochamó, la extracción de Alerce incentivó el poblamiento a través del Estuario del Reloncaví. En 2013 la labor de los gauchos fue reconocida: los arrieros de Cochamó fueron declarados como Tesoros Humanos Vivos.



Ubicación geográfica: Comunas de Cochamó, Futaleufú, Palena.

Vestimenta típica: Bombachas, piñeras de jabalí y chivo, boina.

Plato típico: Asado al palo, torta frita.

Bebida: Mate amargo.

Actividades: Recorrer las rutas a caballo hacia el Valle de Cochamó y la Reserva Palena.

Realizar pesca deportiva en el río Palena, hacer rafting en el río Futaleufú y trekking en la Reserva Nacional Futaleufú.

Festividades típicas: Encuentro Nacional de Folclor de Cochamó (febrero), Semana de Palena (febrero), Fiesta Costumbrista Futaleufú (febrero).



7 destinos imperdibles

Patagonia Verde



Serpenteada por caudalosos ríos y prístinos lagos, rodeada de montañas, volcanes y ventisqueros, la Patagonia Verde en la Región de Los Lagos es el destino ideal para quienes buscan el contacto con la naturaleza y el encuentro amable con las comunidades locales. En estas páginas, te presentamos lo que no puedes dejar de hacer y conocer de la Patagonia Verde.

Cochamó

| Escalada y toboganes naturales en el Yosemite chileno

Asolo una jornada de **Puerto Montt** o **Puerto Varas** es posible adentrarse en la profunda selva valdiviana desde la cual se yerguen enhiestas paredes de granito. Multitud de esteros, lagos y ríos nutren este paisaje único, considerado como el Yosemite chileno.

Sin tarifas de entrada, el sendero del valle es el inicio de un viaje a un área de enorme belleza natural lleno de actividades: trekking, escalada en roca, caving, toboganes naturales de agua, natación, caminatas, tubing o simplemente descansar en la playa. En la zona existen lugares de alojamiento y camping. Más información: www.cochamo.com





Hualaihué

| Termas, fiordos y maestros de ribera

Hualaihué, es la puerta norte de la **Patagonia Verde**. Una puerta a la que se accede en transbordador desde **Caleta La Arena** en un recorrido de 30 minutos por el **Estuario del Reloncaví**. Es un extenso territorio de un paisaje selvático donde destaca la gran influencia de pescadores artesanales y maestros de ribera, quienes viven y trabajan en pequeñas caletas ubicadas a lo

largo del borde costero. Sus mayores atractivos son el **Parque Nacional Hornopirén** y los sectores de **Chaqueihua, Cholgo y Pichanco**, además de la isla de Llanchahué, conocida por sus fuentes termales. Así como las **termas de Pichicolo, Cahuelmó y Porcelana** para quienes buscan una experiencia de relax en plena selva valdiviana.

Río Puelo

| Pesca y belleza sobrecogedora en una cuenca binacional

Ubicado a solo 120 km de **Puerto Varas** el **valle del río Puelo** es una cuenca binacional que nace en Argentina y termina en el **estuario de Reloncaví**. Reconocido por su belleza y buena pesca, el valle está marcado por el caudaloso río Puelo, rodeado de cordilleras y abundantes cascadas, lagos y lagunas. Sus hermosos bosques nativos albergan a huemules, pudúes, pumas, cóndores y el jabalí argentino. En todo el sector es posible encontrar pequeños asentamientos humanos en donde se puede conseguir algunos víveres y un lugar para acampar, entre ellos **Llanada Grande, Primer y Segundo Corral**.

Más información: www.cochamo.com





Chaitén

| Naturaleza activa

A través de ríos, lagos y montañas, la **Carretera Austral** se adentra desde **Chaitén** hacia el **parque Pumalín**, un santuario de la naturaleza abierto al público sin costo y con condiciones ideales para el desarrollo de actividades de ecoturismo. Famoso por la erupción de 2008, el **volcán Chaitén** aún continúa emanando vapor, ofreciendo un espectáculo incomparable, que

puede ser presenciado desde el mismo cráter a través de un trekking de dificultad moderada. Otro lugar a visitar es la **Termas del Amarillo**, cuyo emplazamiento permite realizar excursiones al camping Ventisquero, que regala una hermosa vista a un valle glaciar a los pies del **volcán Michinmahuida**.

Más información: www.turismochaiten.cl

Futaleufú

| Adrenalina pura

Futaleufú es una pintoresca localidad enclavada en medio de la cordillera de los Andes, a 10 km de la frontera con Argentina, encantando a quien la visita por sus innumerables atractivos naturales como el **río Futaleufú**, clasificado dentro de los tres mejores rápidos, ideal para la práctica de rafting y kayak. Otras alternativas recreativas al aire libre son cabalgatas, caminatas y canotaje en el **río Espolón**, canyoning en quebradas, pesca con mosca, montañismo y observación de flora y fauna en la **reserva nacional Futaleufú**, creada para la protección del ciprés y del huemul. Tierra gaucha, en verano abundan las fiestas costumbristas que mantienen vivas las tradiciones patagónicas.

Más información: www.futaleufu.cl



Yelcho

| Trekking y pesca recreativa

Ubicado a 46 km al sur de **Chaitén**, el lago Yelcho destaca por sus impresionantes aguas color verde esmeralda y su abundante pesca de trucha y salmón. La **Carretera Austral** recorre la zona noroeste del lago, cruzando el nacimiento del **río Yelcho** por medio de un hermoso puente colgante. A un costado del lago, se adentra en el bosque patagónico un sendero que ofrece maravillosas vistas a volcanes y montañas, que tras una hora de caminata lleva a un punto privilegiado desde el cual se puede apreciar el impactante glaciar Yelcho. La caminata finaliza en una espectacular pared de hielo. **Lago Yelcho** posee alojamientos y camping.

Más información: www.loslagosestuyo.cl



Palena

| Tierra de colonos y fiestas gauchas

Palena es la comuna más austral de la Región de Los Lagos, cuya característica natural más representativa es la diversidad de paisajes asociados a la topografía montañosa. Palena ofrece innumerables paquetes turísticos para recorrer sus ríos y lagos mediante cabalgatas, trekking, rafting y pesca deportiva en las cercanías, como

también en **Puerto Ramírez y Puerto Piedra**. En **Alto Palena**, el agroturismo permite a los visitantes alojarse en casas de campo realizando las tareas habituales como ensillar caballos, participar en la fabricación de quesos o ponerle la marca de los animales. En verano se celebran fiestas costumbristas y rodeos. Más información: www.municipalidadpalena.cl





Paraíso del fly fishing

Por su belleza escénica e interminables rincones donde practicar una buena pesca, la Región de Los Lagos es uno de los destinos preferidos por pescadores expertos y aficionados. Decenas de ríos, lagos y lagunas de abundantes truchas y grandes salmones son los trofeos que pueden encontrar los amantes de la pesca deportiva. A continuación, ofrecemos una selección de los siete destinos más renombrados y atractivos para la práctica de pesca deportiva en la Región de Los Lagos.



Lago Puyehue

| Abundantes y entretenidas opciones

Todos los ríos que llegan al **lago Puyehue** son aptos para la pesca deportiva.

En la barra del **río Gol Gol** hay buena pesca a principios y fines de temporada, donde se pueden atrapar **chínook**. A metros del Gol Gol está la barra del **río Chanlelfu**, que es otra opción donde probar suerte. Mientras que por el lado norte del lago se encuentra el **río Licán**, que presenta una barra con buena pesca. No dejen de probar esteros de menor tamaño como el **Ñilque y Pescadero**. Por el sector cordillerano existen numerosas lagunas, como **Los Patos, El Toro, Encanto, La Gallina, Paraíso** y otras para pesca en float tube o bote.





Río Maullín

| La fascinación de los pescadores


Cercano a **Puerto Varas y Ensenada**, el **Maullín** es un río que gracias a su ubicación geográfica y condiciones de sus aguas ha capturado la fascinación de los pescadores. Presenta tres tramos, siendo más recomendables los tramos medio y bajo, que están más alejados de **Llanquihue**. El primer tramo se puede realizar en bote a

motor y a remo, siendo recomendable la ayuda de un guía. Si bien es cierto tiene lugares donde no se puede acceder fácil, el encierro natural del río ha permitido que este mantenga una población sana y abundante de especies salmonídeas, todas muy fuertes y altamente combativas.

Lago Rupanco

| Ideal para una buena jornada

En las riberas del **lago Rupanco** hay varias alternativas para practicar la pesca sin necesidad de un guía o embarcación, destacando el desagüe del **lago Rupanco**, donde nace el **río Rahue**. A este lugar se puede acceder en vehículo y practicar la pesca vadeando o en float tube. Existen varios afluentes al lago donde los pescadores suelen capturar buenas piezas temprano en la mañana. Destacan los **ríos Bonito, Nalcas y Gaviota**. Para los más aventureros, por el sector **Las Gaviotas**, se puede hacer un trekking de un par de horas que los llevará a la **laguna Los Quetros** donde se puede practicar buena pesca.





Río Petrohué

| Un clásico con calidad certificada

Sus aguas turquesas y heladas, y el majestuoso paisaje, hacen del **río Petrohué** uno de los lugares más famosos para la pesca con mosca en el sur de Chile debido a la calidad prístina de sus aguas y porque posee una importante población de **truchas asilvestradas y migratorios salmones salvajes**, especies de gran valor de-

portivo. En estas aguas **las truchas arcoíris y farios** han encontrado condiciones ideales para proliferar. Por su cercanía con el mar, no es de extrañar que en ciertas épocas del año poderosas truchas de océano remonten estas aguas ampliando sus territorios de caza o para desovar.

Río Puelo

| Un destino con potencial ecoturístico

Ubicado a 150 km al sur de **Puerto Montt**, **el Puelo** es uno de los ríos más atractivos para el fly fishing en todo Chile. De un gran potencial ecoturístico, el río recorre vastos valles de origen glacial generando condiciones excepcionales para dar albergue a una población numerosa de **truchas y salmones asilvestrados** como las **truchas arcoíris y farios**, que se caracterizan por su fuerza, rapidez y combatividad. Es un río clásico para la presentación de streamers. En **el Puelo** los peces no tienden a apearse a las orillas, la tarea es llevar sus moscas hasta donde estén los peces y controlar su línea.



Futaleufú

| Full aventura para expertos y aficionados

Mundialmente famoso por sus grandes aguas bravas, el **"Futa"** también está considerado entre los grandes ríos para la pesca con mosca, la que se puede practicar en distintos sectores del río, pero también en los **lagos Lonconao y Espolón**, en la **laguna Seno Muerto** y en los **ríos Espolón y Azul**. En estos lugares, la pesca se practica en un marco de imponentes montañas, abruptas paredes de rocas y entre tupidos bosques. Los accesos a estos lugares son una verdadera aventura —se puede acceder a ellos caminando o a caballo—. El **río Futaleufú** es famoso por sus **truchas marrón y arcoíris** y el **salmón chinook**.



Lago Yelcho

| Uno de los mejores circuitos de pesca del mundo

Ubicado a 46 km al sur de **Chaitén**, en la **provincia de Palena**, el **lago Yelcho** es uno de los mejores circuitos de pesca con mosca del mundo debido a la abundancia de truchas, variaciones en la línea costera y clima templado. El lago debe su excelente pesca a la gran diversidad de formaciones que presentan sus costas, des-

tacando las bahías de juncuales, donde las **truchas arcoíris** sacan completamente su cuerpo fuera del agua intentando capturar los gigantes matapijos que eclosionan en el lugar. La pesca a trucha vista, no lo es todo, también se realiza pesca con línea de hundimiento y streamers.





La región de los volcanes

Los volcanes de la Región de Los Lagos están entre los más activos y hermosos de América. Conocerlos y explorarlos te ofrece la posibilidad de caminar por senderos prácticamente vírgenes o escalar un glaciar. Puedes además explorar las tranquilas lagunas volcánicas con un bote o regenerar fuerzas en los baños termales calientes. En invierno un buen panorama es esquiar en cómodos centros invernales y en verano practicar deportes de montaña y trekking. Si te interesa conocer sus aspectos geológicos, algunas empresas ofrecen emocionantes expediciones a los volcanes Chaitén, Calbuco y Puyehue, todos de recientes erupciones y sujetos a medidas de precaución.

Volcán Corcovado



Casablanca o Antillanca
(Joya del Sol en mapudungún)
Altitud 2.240 m

Ubicado a 90 km de Osorno este volcán forma parte del Parque Nacional Puyehue, donde se ubica el Centro de Ski Antillanca, el cual permite la práctica de ski y snowboard. Se puede ascender en cualquier época del año; en verano, el ascenso es sobre pedregales, solo hay nieve en el cono final.



Puyehue
(Lugar de Puyes en mapudungún).
Altitud: 2.240 m

El Puyehue forma junto al Cordón del Caulle y la Cordillera Nevada, el sistema volcánico Complejo Volcánico Puyehue-Cordón Caulle, este último entró en erupción en junio de 2011. Se accede desde la Ruta Internacional (Osorno - Bariloche) en el sector del Fundo El Caulle, en un tramo que puede demorar 4 horas desde el refugio de Conaf.



Cerro Pantojo
(Dedo de Dios por algunos locales).
Altitud: 2.024 m

También denominado Pantoja, es un estratovolcán extinto ubicado en el límite con Argentina a pocos km al sur del Paso internacional Cardenal Samoré. Su forma característica es un cuello de lava volcánica erosionada. Solo el acercamiento a este impresionante torreón vale la pena. Existe un mirador sobre la Ruta Nacional 231 donde se puede apreciar este volcán.



Puntiagudo
(Llamado Dequñcheu por los huilliches)
Altitud: 2.498 m

Ubicado al sur del lago Rupanco el Puntiagudo es un estratovolcán inactivo, cuya particular forma se debe a la erosión glaciar que ha dejado al descubierto la ruina de una aguda y antiquísima chimenea volcánica. Es una cumbre difícil de alcanzar, por eso no cuenta con muchas "cumbres" en su haber. Hay un mirador en la Ruta 215.



Osorno
(Llamado Pirepillán por los mapuches)
Altitud: 2.661 m

Ubicado al borde del lago Llanquihue, el Osorno es un estratovolcán cuya inactividad se prolonga por más de un siglo. En sus faldeos existen refugios que permiten la práctica del esquí y deportes blancos. Debido a las múltiples fisuras que posee el excursionismo es una actividad peligrosa si no se toman en cuenta las medidas de seguridad.



Calbuco
(Agua azul en mapudungún)
Altitud: 2.003 m

Ubicado al sureste del lago Llanquihue, el Calbuco es un estratovolcán de forma truncada producto de sus últimas erupciones. Debido a su reciente actividad, por el momento, este macizo posee restricciones en su acceso.



Tronador
(Llamado primitivamente como Amun-Kar)
Altitud: 3.320 m

Ubicado al interior del lago Todos los Santos, el Tronador es un viejo volcán extinto que tras su última erupción su cumbre quedó conformada por tres picos. Cubierto por siete glaciares, su ascenso obliga a realizar una travesía final por una pared de hielo de 500 m. Grietas gigantes presentan un considerable peligro.



Yates
(Llamado Llebcan por los huilliches y Llenquimau por los mapuches)
Altitud: 2.187 m

El Yate o Yates, es un estratovolcán inactivo localizado al sur del Estuario de Reloncaví. Se encuentra parcialmente cubierto de glaciares. Su ascenso deportivo es sencillo, pero exigente debido a que involucra sobre 14 horas de caminata ida y regreso. Es recomendable la ascensión en verano a temprana hora y con un guía.



Hornopirén
(Horno de nieve en mapudungún)
Altitud: 1.572 m

Ubicado en la comuna de Huailahué, al sur del lago Cabrera, el Hornopirén es un estratovolcán inactivo. Se estima que la última erupción data de 1835, aunque no se conocen detalles. Es posible ascenderlo en verano, aunque siempre con un guía porque es fácil perderse entre la tupida vegetación.



Chaitén
(Colar en canasto en mapudungún)
Altitud: 962 m

Ubicado a 10 km al noreste de la ciudad de Chaitén, Provincia de Palena, el Chaitén es un volcán del tipo caldera sin glaciares, cuya erupción en mayo de 2008 produjo una masiva evacuación del poblado de Chaitén. El ascenso es restringido y sujeto a disposición de la autoridad.



Michinmahuida
(Baja montaña en mapudungún).
Altitud: 2.404 m

Ubicado a 35 km al noreste de Chaitén, el Michinmahuida es un estratovolcán cubierto de glaciares, con una alargada caldera. Con pocos ascensos registrados, existe un sendero que va desde la Carretera Austral hasta los pies del glaciar, siguiendo el curso del río que baja desde la cara oeste hacia el golfo de Corcovado.



Corcovado
(Llamado antiguamente como Puntudo)
Altitud: 2.300 m

Dominando el paisaje del golfo de Corcovado, el Corcovado está ubicado a unos 25 km al sur de la desembocadura del río Yelcho. El último periodo de actividad observado fue en 1934. Su ascensión es solo apta para montañistas experimentados. Sus faldas se encuentran rodeadas por pequeños lagos y un escenario de gran belleza.

Región de Los Lagos posee la mayor cantidad de establecimientos turísticos reconocidos sustentables del país

DISTINCIÓN
Turismo
Sustentable



Kayak de amanecida en Lodge Chepu Adventures

Demostrando un firme compromiso con una industria turística responsable, Los Lagos es la región que posee la mayor cantidad de alojamientos turísticos distinguidos oficialmente como sustentables a nivel país. Conocido como Sello “S”, esta distinción busca reconocer los esfuerzos de servicios de alojamiento turístico que hayan desarrollado avances en cualquier ámbito de la sustentabilidad, de igual manera pretende garantizar a los visitantes el compromiso de cada empresa con la sustentabilidad.

“El Sello S es una iniciativa que constata con claridad el firme compromiso que tienen los empresarios y el sector público de la región por el desarrollo de un turismo sustentable y responsable, tanto con el medio ambiente como con las comunidades locales con las que trabajan”, dice Eduardo Gómez, director regional de Sernatur.

Cabe señalar que este sello tiene una vigencia de dos años y cuenta con el reconocimiento a nivel internacional de Consejo Global de Turismo Sustentable (GSTC). El sistema de distinción que comenzó a operar en 2013 considera 57 criterios de evaluación y 3 niveles de distinción. Mientras más criterios cumplen las empresas postulantes es posible alcanzar un nivel más alto, siendo el Nivel 3 el que refleja la excelencia en sustentabilidad.

Los criterios de evaluación están ordenados según los 3 ámbitos de la sustentabilidad universalmente conocidos (Económico, Sociocultural y Medioambiental) y 15 aspectos relevantes definidos por las institucionalidad público-privada de la industria turística chilena.



Este año, la Subsecretaría de Turismo y Sernatur anunciaron la ampliación de esta distinción a agencias de viajes y tour operadores, quienes comenzaron a postular desde el 1 de agosto. Estas empresas deben cumplir con al menos 40 criterios de evaluación.

Criterios de Sustentabilidad en Turismo



La Región de Los Lagos es un destino turístico de reconocida calidad a nivel nacional e internacional

SELLO DE
Calidad
Turística*



La calidad de servicios turísticos es un conjunto de factores tangibles e intangibles que hacen que el cliente disfrute de un cierto nivel de satisfacción durante su estadía. En la medida que este nivel de satisfacción sea acorde a sus expectativas, el servicio será de calidad.

Calidad es el grado de adecuación del servicio turístico con respecto a los requisitos de los clientes y un elemento de competitividad.

El Sistema de clasificación, calidad y seguridad de los servicios turísticos es un punto importante en la Ley 20.423, cuyo objetivo fundamental es mejorar y desarrollar la oferta de servicios turísticos a través de la certificación voluntaria de estándares de calidad establecidos en las normas técnicas, desarrolladas por la propia industria y las que contienen requisitos mínimos orientados a implementar herramientas de control de los procesos y mantenerlas en la empresa para asegurar la calidad en los puntos clave del servicio ayudando a la organización a mantener y mejorar el grado de satisfacción del cliente y transparentar al mercado nuestra oferta de servicios turísticos.

Es importante precisar que el sistema normativo contempla dos elementos muy relevantes en cuanto a su aplicación y que son relativo a la clasificación y a la calificación de los servicios. (www.calidadturistica.cl)

Las Fases del proceso de certificación de la calidad turística son los siguientes:

1. Diagnóstico
2. Implementación
3. Certificación
4. Obtención Sello Q de Calidad.

En la Región de Los Lagos, se ha estado trabajando permanentemente la calidad con los prestadores de servicios turísticos y ya son más de 63 los prestadores de servicios que poseen el Sello Q, -una de las más altas del país-, entre los que se cuentan Alojamientos, Tour Operadores, Agencia de Viajes y Guías de turismo, quienes apuestan a la calidad para brindarle a los turistas nacionales e internacionales un buen servicio con una oferta turística certificada en calidad turística.

El proceso de certificación y obtención del Sello Q, impulsado por Sernatur y la industria del sector, tiene como objetivo generar una cultura turística que valore y fomente la calidad de los servicios otorgados a los turistas, con una atención integral, fidelizándolos y posicionando a la Región de Los Lagos y a Chile como destinos turísticos preferenciales, aumentando su competitividad.

El Sello de Calidad es un distintivo que otorga Sernatur a los prestadores de servicios turísticos que están certificados en alguna de las 49 normas técnicas de calidad turística, sello que otorga diversos beneficios tanto para la empresa que se certifica voluntariamente, como para el turista, porque ayuda a promover el orden y la organización de una empresa, lo que implica excelencia en servicio, calidad y transparencia, para la satisfacción del cliente. En este sentido el Sello de Calidad Turística es garantía de un buen servicio y sinónimo de confianza para los turistas.

Se recomienda para más información consultar en las oficinas de Informaciones de Sernatur por prestadores de servicios certificados.

Puntos de acceso a la Región de Los Lagos

La región de Los Lagos tiene conectividad con el resto del país por vía marítima, terrestre y aérea. Puedes acceder y recorrer sus principales destinos y ciudades a través de los siguientes medios de transporte.



EN AVIÓN

La región tiene habilitado modernos aeropuertos para el cabotaje nacional, en la ciudad de Osorno a través del **Aeropuerto Cañal Bajo Carlos Hott Siebert** que recibe vuelos diarios; a Puerto Montt arriban diariamente al **Aeropuerto Internacional El Tepual** y en Castro el **Aeropuerto Moncopulli**, acoge 4 frecuencias a la semana. Todos los aeropuertos tienen servicios de transfers, taxis y arriendo de autos. También funcionan aeródromos en las localidades de Ancud, Ayacara, Chaitén, Cochamó, Contao, Futaleufú, Hualaihué, Llanada Grande, Palena, Peulla, Puelo, Puerto Montt (La Paloma) y Quellón.



EN BUS

Desde Santiago salen buses diarios a las ciudades de Osorno, Puerto Montt, Castro y Quellón (A Puerto Montt tardan aproximadamente 11 a 13 horas). Algunas empresas hacen escalas en las ciudades de Frutillar, Puerto Varas y Ancud. Desde todas estas ciudades operan empresa locales con servicios a localidades más pequeñas del interior. Desde y hacia las ciudades de Osorno y Puerto Montt operan servicios de buses a las ciudades de San Carlos de Bariloche y Punta Arenas con un tramo por Argentina.



EN AUTOMÓVIL

Desde Santiago y otras ciudades del país se accede a la región de Los Lagos por la Ruta 5 Sur que posee doble vía hasta Parga, cuyo hito Cero es la ciudad de Quellón (1281km). Existe un Peaje Troncal en las cercanías de la ciudad de Purranque y en el troncal hacia Parga. A la Isla Grande de Chiloé se cruza por el canal de Chacao en transbordadores cuyo viaje desde Parga a Chacao demora aproximadamente 30 minutos. Para acceder a la Carretera Austral (Ruta 7), el Parque Pumalín y las localidades de Chaitén, Futaleufú y Palena se realizan combinaciones con barcas desde Hornopirén en lo que se denomina Ruta Bimodal (ver página 54). Todas las ciudades capitales provinciales a excepción de Chaitén, cuentan con servicio de arriendo de autos.

Aeropuerto Internacional El Tepual / Cruce Caleta La Arena - Caleta Puelche

